







LEGENDA

-  HRANICE ŘEŠENÉHO ÚZEMÍ
-  VT VPS/VPO vyjádřené liniivě
-  VPS dopravní infrastruktury
-  VPS technické infrastruktury
-  VPS zelená infrastruktura
-  VPO pro vytváření prvků územního systému ekologické stability

FÁZE: NÁVRH ÚP PRO VEŘEJNÉ PROJEDNÁNÍ

PORIZOVATEL: Městský úřad Hustopeče, odbor územního plánování		KT architekti
PROJEKTANT: KT architekti Kotkova 35, 611 00 Brno	Zodpovědný projektant: Ing. arch. Pavel Křien	C. VYKRESU: KT
DATUM ZPRACOVÁNÍ: 01/2025		1: 5 000
VÝKRES: VEŘEJNÉ PROSPĚŠNÉ STAVBY, VEŘEJNÉ PROSPĚŠNÁ OPATŘENÍ A ASANACE		1.05

ZÁZNAM O ÚČINNOSTI

Správní orgán, který územní plán vydal: Zastupitelstvo obce Diváky Datum nabylí účinnosti: Projizoval: Městský úřad Hustopeče, odbor územního plánování Oprávněná úřední osoba: Ing. arch. Lydie Filipová	Podpis: _____ (oběk úředního razítka)
--	--

