














## Legenda problémů

-  Nutnost zajištění prostupnosti územím
-  Omezené možnosti napojení na komunikaci II. třídy
-  Cyklotrasa procházející územím
-  Trasa naučné stezky procházející územím
-  Omezení výstavby v ochranném pásmu nadzemního vedení elektřiny VN
-  Ochranné pásmo hřbitova dle ÚAP
-  Eroze - mírně zasažené půdy
-  Eroze - silně zasažené půdy
-  Směr odtoku dešťových vod
-  Pozemky v majetku města Hustopeče
-  Pozemky vhodné k prověření umístění parkoviště při realizaci rozšíření hřbitova

-  Hranice řešeného území dle platného územního plánu
-  Hranice dotčeného území dle územní studie

Autorizace:

# Ú Z E M N Í S T U D I E H U S T O P E Ě Č E S 1 0

### POŘIZOVATEL:

Městský úřad Hustopeče  
Odbor regionálního rozvoje  
Dukelských 2/2  
693 17 Hustopeče

### ZPRACOVATEL:

Ing. arch. Pavel Šemora  
Revoluční 999/24d  
691 45 Podivín

Spolupráce  
Dopravní řešení: Ing. Jiří Hrnčář  
Vodovod, kanalizace, plynovod: Ing. Hana Maršálková



### DATUM:

5 / 2017

### MĚŘÍTKO:

1 : 2 000

### ČÍSLO:

### VÝKRES:

**ANALÝZA STÁVAJÍCÍHO STAVU  
PROBLÉMOVÝ VÝKRES**

**a3**