








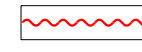



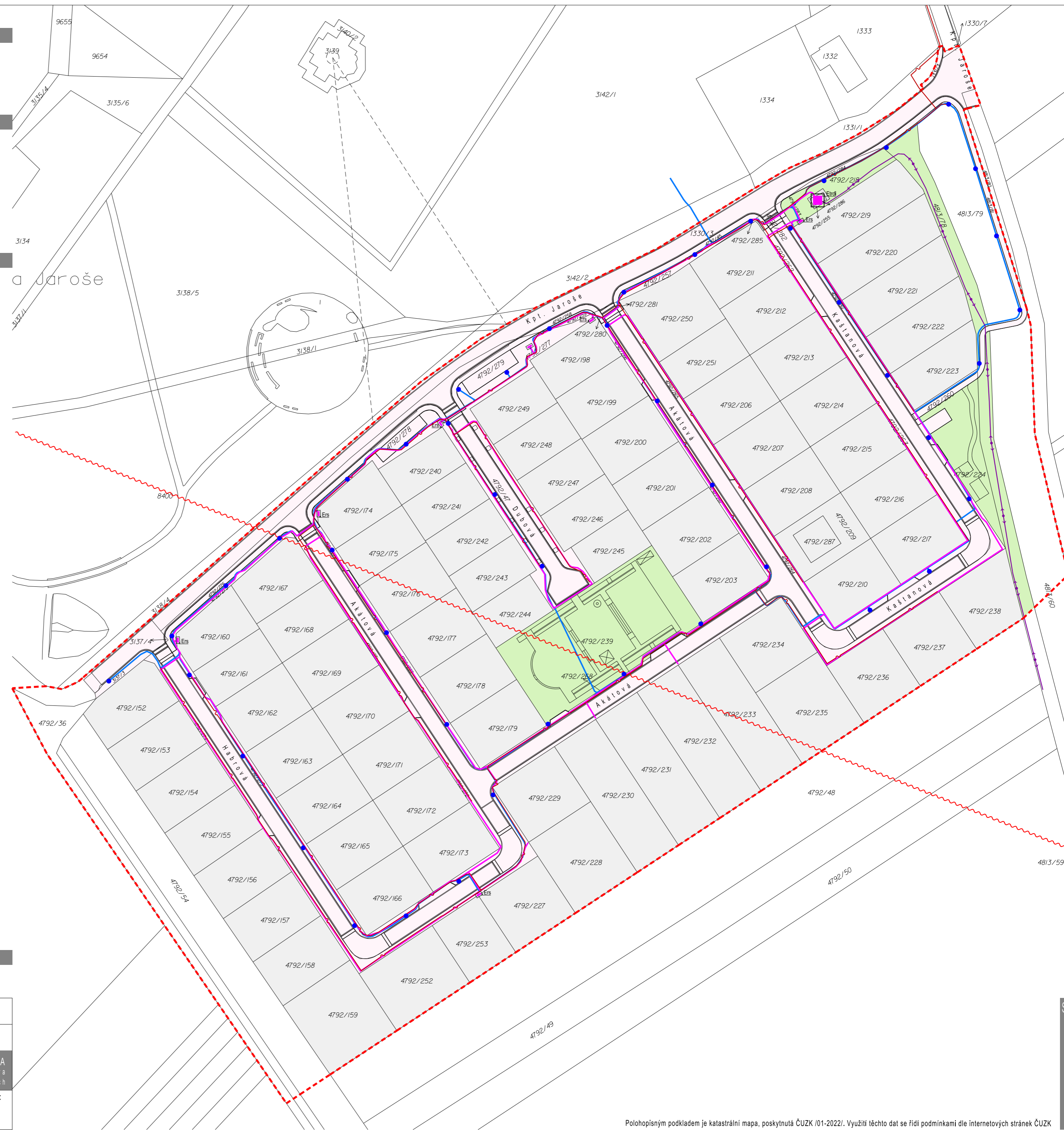
ÚZEMNÍ STUDIE - Hustopeče S2 - ozelenění

LEGENDA

VYUŽITÍ POZEMKŮ	
stav	návrh
	stavební pozemky
	pozemky komunikací a prostranství místního významu
	pozemky městské zeleně

ROZVODY ELEKTRO	
stav	návrh
	podzemní vedení VN 22 kV
	transformovna distribuční
	podzemní vedení NN
	rozpínací skříň
	podzemní kabel veřejného osvětlení
	lampa osvětlení

ELEKTRONICKÉ KOMUNIKACE - SPOJE	
stav	návrh
	radioreleová trasa sítě elektronických komunikací
	itself - kabelová televize



HRANICE	
	hranice řešené plochy

 ÚZEMNÍ STUDIE - HUSTOPEČE S2 - OZELENĚNÍ TECHNICKÁ INFRASTRUKTURA - ENERGETIKA A SPOJE	
OBJEDNATEL: MĚSTO HUSTOPEČE	POŘIZOVATEL: MĚSTSKÝ ÚŘAD HUSTOPEČE, ODBOR ÚZEMNÍHO PLÁNOVÁNÍ
ZHOTOVITEL: ING.ARCH. ZBYNĚK PECH	AUTÓŘI: ING.ARCH. ZBYNĚK PECH, ING.ARCH. JIŘÍ FIXEL
SPOLUPRÁCE: ING. VERONIKA HUKOVÁ, ING.ARCH. MILOŠ KLEMENT	ČÍSLO PARÉ: ČÍSLO VÝKRESU:
ÚPP: ÚZEMNÍ STUDIE	DATUM: 01/2022
MĚŘÍTKO: 1 : 1 000	10