











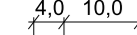
ÚZEMNÍ STUDIE - Hustopeče S2 - ozelenění

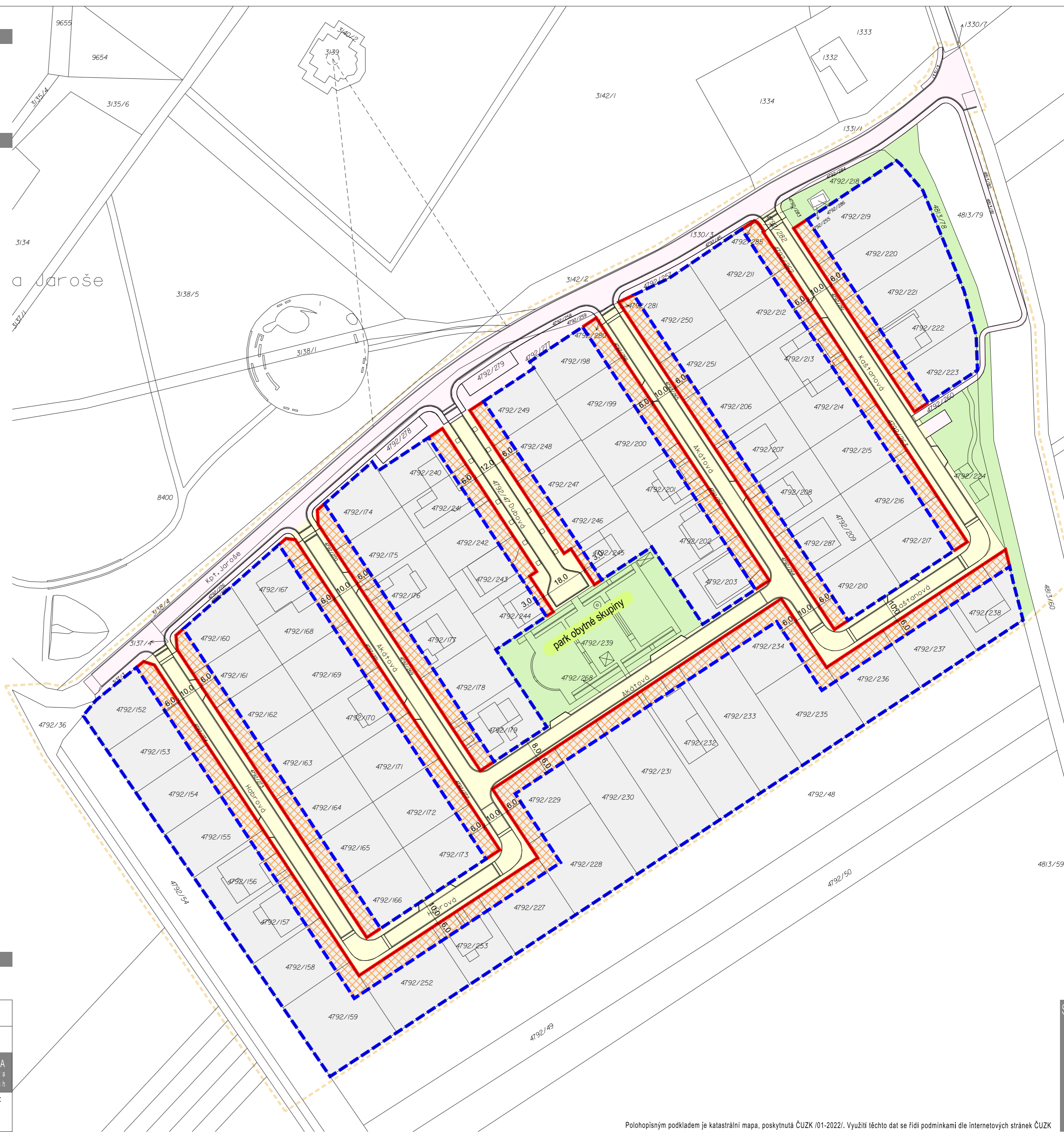
LEGENDA

VYUŽITÍ POZEMKŮ


- | stav | návrh |
|--|---|
|  |  |
|  |  |
|  |  |
|  |  |
- stavební pozemky pro výstavbu rodinných domů
 - pozemky komunikací a prostranství místního významu - obytné ulice
 - pozemky komunikací a prostranství místního významu
 - pozemky městské zeleně


PROSTOROVÁ REGULACE - PODMÍNKY PRO UMÍSTĚNÍ A PROSTOROVÉ ŘEŠENÍ OPLOCENÍ

- návrh**
-  oplocení stavebních pozemků RD ve vztahu k veřejnému prostranství obytných ulic
 -  oplocení stavebních pozemků RD mimo dotyk s veřejným prostranstvím obytných ulic
 -  kóta oplocení veřejných prostranství obytných ulic



HRANICE

-  hranice řešené plochy

 ÚZEMNÍ STUDIE - HUSTOPEČE S2 - OZELENĚNÍ HLAVNÍ VÝKRES - OPLOCENÍ	
OBJEDNATEL: MĚSTO HUSTOPEČE	POŘIZOVATEL: MĚSTSKÝ ÚŘAD HUSTOPEČE, ODBOR ÚZEMNÍHO PLÁNOVÁNÍ
ZHOTOVITEL: ING.ARCH. ZBYNĚK PECH	AUTÓŘI: ING.ARCH. ZBYNĚK PECH, ING. VERONIKA HUKOVÁ
SPOLUPRÁCE: ING.ARCH. JIŘÍ FIXEL, ING.ARCH. MILOŠ KLEMENT	ČÍSLO PARÉ: ČÍSLO VÝKRESU:
ÚPP: ÚZEMNÍ STUDIE	DATUM: 01/2022
MĚŘÍTKO: 1 : 1 000	3