

*Be*

# MĚSTSKÝ ÚŘAD KLOBOUKY U BRNA

nám. Míru 169/1 PSČ 691 72

Č. j.: 2103/2010-246.5-Mal  
Datum vyhotovení: 20. 12. 2010  
Vyřizuje: Pavlína Malá  
Telefon: 519 361 591  
E-mail: [pozemky@kloboukyubrna.cz](mailto:pozemky@kloboukyubrna.cz)



Toto rozhodnutí nabylo právní moci  
dne 13. 1. 2011  
Městský úřad v Kloboukách u Brna  
dne 13. 1. 2011 *Malá*

## ROZHODNUTÍ

Městský úřad Klobouky u Brna, jako věcně a místně příslušný orgán ochrany přírody podle ustanovení § 10 a § 11 odst. 1 zákona č. 500/2004 Sb., správní řád, ve znění pozdějších předpisů (dále jen „správní řád“) a podle § 76 odst. 2 písm. a) zákona č. 114/1992 Sb., o ochraně přírody a krajiny, ve znění pozdějších předpisů (dále jen „zákon“), v řízení o vyhlášení památného stromu rozhodl takto:

Podle ustanovení § 46 odst. 1 zákona se

### prohlašuje

Taxon: jeřáb oskeruše (*Sorbus domestica*)  
Katastrální území: Klobouky u Brna  
Parcela číslo: dle katastru nemovitostí 3501/27  
souřadnice S-JTSK : Y=583113 X=1186753  
Vlastník: Ing. Michal Márton, narozený 18.03.1963  
trvalý pobyt: Klobouky u Brna, Úzká 331/6  
Jana Mártonová, narozená 22.06.1987  
trvalý pobyt: Klobouky u Brna, Úzká 331/6  
Lokalita: Pod Plunary

### za památný strom nazvaný „Oskeruše Pod Plunary“.

Grafické znázornění „Oskeruše Pod Plunary“ je obsaženo v přílohách č. 2–4, které jsou nedílnou součástí tohoto rozhodnutí.

## Odůvodnění

Podle § 46 odst. 1 zákona lze mimořádně významné stromy, jejich skupiny a stromořadí vyhlásit rozhodnutím orgánu ochrany přírody za památné stromy.

Podle § 46 odst. 2 je zakázáno památné stromy poškozovat, ničit a rušit v přirozeném vývoji, jejich ošetřování je prováděno se souhlasem orgánu, který ochranu vyhlásil.



Podle § 46 odst. 3 je-li třeba památné stromy zabezpečit před škodlivými vlivy z okolí, vymezí pro ně orgán ochrany přírody, který je vyhlásil, ochranné pásmo, ve kterém lze stanovené činnosti a zásahy provádět jen s předchozím souhlasem orgánu ochrany přírody.

Pokud tak neučiní, má každý strom základní ochranné pásmo ve tvaru kruhu o poloměru desetinásobku průměru kmene měřeného ve výši 130 cm nad zemí. V tomto pásmu není dovolena žádná pro památný strom škodlivá činnost, například výstavba, terénní úpravy, odvodňování, chemizace.

Podle § 46 odst. 4 může ochranu památného stromu zrušit orgán ochrany přírody jen z důvodu, pro který lze udělit výjimku dle § 56 zákona.

Památný strom „Oskeruše Pod Plunary“ se nachází v Jihomoravském kraji, v okrese Břeclav, katastrálním území Klobouky u Brna. Roste asi 2000 m jižně od katolického kostela ve městě Klobouky u Brna v trati nazývané Pod Plunary na jihovýchodním svahu vrcholu Plunary. Nadmořská výška je asi od 275 m nad mořem. Strom zůstal zachován při scelování půdy a v současnosti roste uprostřed lánu orné půdy. Je pozůstatkem původního využívání území a tvoří významnou krajinnou dominantu.

Strom je v současné době ohrožen především obděláváním okolních pozemků (poškození kořenů při orbě, poškození větví při projíždění zemědělské techniky).

Důvodem vyhlášení památného stromu je zajištění legislativní ochrany významné dřeviny. Ochrana má vést k jeho zachování a zamezení jeho poškození.

Podkladem pro zahájení správního řízení byl návrh Veroniky Hukové, Klobouky u Brna, Dlouhá 33, ze dne doručení 27. 10. 2010 na registraci památného stromu – jeřábu oskeruše rostoucího na pozemku 3501/27 - ve smyslu ustanovení § 46 odst. 1 zákona. Záměr na vyhlášení byl projednán s vlastníky pozemku v souladu s ustanovením § 55 odst. 1 zákona. Při projednání neměli vlastníci stromu proti jeho vyhlášení za památný námitky.

Záměr na vyhlášení byl projednán v souladu s § 55 odst. 1 zákona také s orgánem ochrany zemědělského půdního fondu Městského úřadu Hustopeče, jako dotčeným orgánem státní správy. Ani orgán ochrany ZPF nemá proti vyhlášení památného stromu námitky.

Účastníkem řízení je podle § 6 odst. 1 zákona vlastník dotčeného pozemku. Z tohoto důvodu jsou účastníky řízení Ing. Michal Márton a Jana Mártonová, jako vlastníci pozemku parcelní číslo dle katastru nemovitostí KN 3501/27.

Protože je podle § 71 odst. 3 zákona účastníkem správního řízení ve svém územním obvodu obec, pokud v této věci nerozhoduje jako orgán ochrany přírody, je účastníkem řízení ve smyslu § 27 odst. 3 správního řádu město Klobouky u Brna s postavením účastníka řízení podle § 27 odst. 2 správního řádu.

Společnost Moravská Agra a.s. Velké Pavlovice, adresa sídla Nádražní 1, Velké Pavlovice, IČ 49453394, podle sdělení vlastníků užívá pozemek p.č. KN 3501/27 na základě nájemní smlouvy. Tomuto uživateli je rozhodnutí zasláno na vědomí.

Na základě výše uvedených skutečností zahájil Městský úřad Klobouky u Brna dne 13. 12. 2010 (datum doručení oznámení účastníku řízení) z moci úřední správní řízení o registraci významného krajinného prvku podle § 6 odst. 1 zákona. Účastníci řízení byli o jeho zahájení písemně informováni oznámením č.j. 1994/10-246.5-Mal ze dne vyhotovení 1. 12. 2010.

Správní orgán dále v oznámení upozornil účastníky řízení na to, že jsou oprávněni činit ve správním řízení úkony ve smyslu §§ 36, 37 a 38 správního řádu, zejména pak mají právo vyjádřit své stanovisko, navrhnout důkazy a činit jiné návrhy po celou dobu řízení až do

vydání rozhodnutí a že účastníci řízení a jejich zástupci mají právo nahlížet do spisu a činit si z nich výpisy.

Podklady pro vydání rozhodnutí ve smyslu § 50 správního řádu jsou:

- Návrh na vyhlášení památného stromu „Oskeruše Pod Plunary“ předložený Veronikou Hukovou
- Protokol o projednání záměru vyhlášení památného stromu ze dne 10. 11. 2010
- Vyjádření orgánu ochrany zemědělského půdního fondu k záměru vyhlášení památného stromu ze dne 29. 11. 2010.
- Základní údaje o památném stromu zpracované Městským úřadem Hustopeče, odborem životního prostředí.

Správní orgán dal v souladu s § 36 odst. 3 správního řádu možnost účastníkům řízení vyjádřit se k těmto podkladům před vydáním rozhodnutí a v oznámení ze dne vyhotovení 1. 12. 2010 uvedl, že shromažďování dalších podkladů pro rozhodnutí ve věci ukončí a rozhodnutí vydá po datu 16. 12. 2010. Do tohoto data správní orgán další podklady pro vydání rozhodnutí nezískal.

Rozhodnutí o registraci je v souladu s ustanovením § 6 odst. 1 zákona oznámeno nájemci části dotčeného pozemku a územně příslušnému stavebnímu úřadu.

Na základě výše uvedených skutečností rozhodl správní orgán tak, jak je uvedeno ve výroku tohoto rozhodnutí.

### **Poučení o odvolání**

Proti tomuto rozhodnutí může účastník řízení podat podle ustanovení § 83 odst. 1 správního řádu odvolání, ve kterém se uvede, v jakém rozsahu se rozhodnutí napadá a dále namítaný rozpor s právními předpisy nebo nesprávnost rozhodnutí nebo řízení, jež mu předcházelo, ve lhůtě do 15 dnů ode dne jeho oznámení ke Krajskému úřadu Jihomoravského kraje se sídlem v Brně podáním učiněným u Městského úřadu Klobouky u Brna. Odvolání jen proti odůvodnění rozhodnutí je podle ustanovení § 82 odst. 1 správního řádu nepřipustné.



*Malá*

**Pavčina Malá**  
referent státní správy a samosprávy

## **Přílohy:**

- č. 1: základní údaje o památném stromu
- č. 2: kopie mapy katastru nemovitostí s grafickým znázorněním památného stromu „Oskeruše Pod Plunary“
- č. 3: kopie státní mapy 1 : 5000 s grafickým znázorněním památného stromu „Oskeruše Pod Plunary“
- č.4: kopie základní mapy ČR 1 : 10000 s grafickým znázorněním památného stromu „Oskeruše Pod Plunary“
- č. 5: výpis z listu vlastnictví

## **Rozdělovník**

### **Toto rozhodnutí obdrží:**

#### Účastníci řízení (doporučeně do vlastních rukou):

Ing. Michal Márton, Úzká 331/6, 691 72 Klobouky u Brna  
Jana Mártonová, Úzká 331/6, 691 72 Klobouky u Brna  
Město Klobouky u Brna

#### Dotčené orgány státní správy:

Městský úřad Hustopeče, odbor ŽP – ochrana ZPF, Dukelské nám. 2, 693 01 Hustopeče

#### Na vědomí

Městský úřad Klobouky u Brna, stavební úřad  
Moravská Agra a.s. Velké Pavlovice, Nádražní 1, 691 06 Velké Pavlovice

#### Na vědomí (po nabytí právní moci):

AOPK ČR, Ústřední seznam, Kališnická 4/6, 130 23 Praha 3  
AOPK ČR, pracoviště Brno, Lidická 25/27, 602 00 Brno  
Městský úřad Hustopeče, odbor ŽP, Dukelské nám. 2, 693 01 Hustopeče  
Krajský úřad Jihomoravského kraje, Žerotínovo nám. 3/5, 601 82 Brno  
ČIŽP, OI Brno, odd. ochrany přírody, Lieberzeitova 14, 614 00 Brno

# Z Á K L A D N Í   Ú D A J E

## O PAMÁTNÉM STROMU

Číslo ústředního seznamu:

Název památného stromu: Oskeruše Pod Plunary

Okres: Břeclav

Kraj: Jihomoravský

Obec: Klobouky u Brna

Katastrální území: Klobouky u Brna

Parcelní číslo: dle katastru nemovitostí KN 3501/27

Vlastník: Ing. Michal Márton, Klobouky u Brna, Úzká 331/6  
Jana Mártonová, Klobouky u Brna, Úzká 331/6

Nájemce: Moravská Agra a.s. Velké Pavlovice, Velké Pavlovice, Nádražní 1

Mapové podklady: katastrální mapa 1:2000, mapový list Hustopeče 3-3/2  
Státní mapa 1:5000 – odvozená, mapový list Hustopeče 3-3  
Základní mapa ČR 1:10000, mapový list 34-21-08

Popis lokality: lokalita Pod Plunary, jižně od města Klobouky u Brna,  
soliterní strom rostoucí v lánu orné půdy

Charakter výskytu: solitera (jednotlivě)

Počet jedinců: 1

Druh: jeřáb oskeruše (*Sorbus domestica*)

Obvod kmene ve 130 cm: 206 cm

Výška stromu: 12,6 m

Výška koruny: 10 m

Šířka koruny: 17 m x 14,8 m

Stáří: neurčeno

Zdravotní stav: velmi dobrý

Zdůvodnění ochrany: historicky významný druh, krajinná dominanta

Navrhované podmínky ochrany: vyplývající ze zákona č. 114/1992 Sb.

Vymezení ochranného pásma, navrhovaný režim: základní

Zdroje možného ohrožení: zemědělské obhospodařování okolních pozemků  
(poškození kořenů orbou, poškození větví projíždějí technikou)

Provedená ošetření nebo konzervace: bez ošetření

Navrhovaná opatření: vyloučené orby v ochranném pásmu, ořez suchých větví

Údaje z literatury: nezjištěné

Údaje o fotodokumentaci: 2009 (Městský úřad Hustopeče)

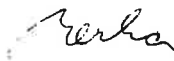
Fyziologický stav: kvete, plodí

Údaje o historickém významu: jediný strom v lokalitě zachovaný při scelování půdy

Rok měření: 2009

Zpracovatel: Petr Berka, Městský úřad Hustopeče, odbor životního prostředí

Datum: 24.11.2010



**MĚSTSKÝ ÚŘAD**  
HUSTOPEČE ☉  
odbor životního prostředí

Vyjádření AOPK ČR: nevyžadováno

Přílohy:      záznam do katastrální mapy 1:2000  
                 záznam do Státní mapy 1:5000 – odvozené  
                 záznam do Základní mapy ČR 1:10000  
                 výpis z listu vlastnictví



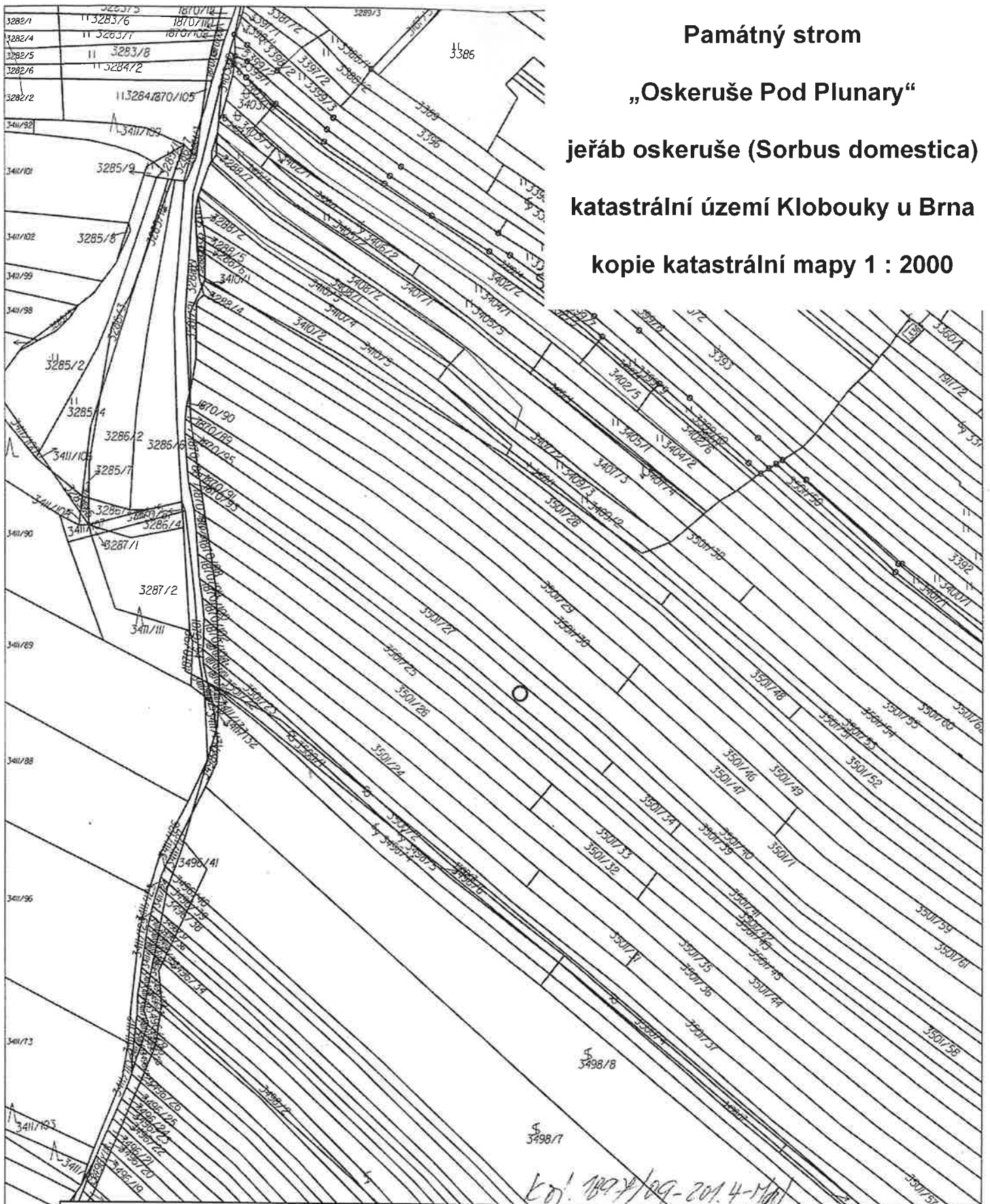
# Památný strom

## „Oskeruše Pod Plunary“

### jeřáb oskeruše (*Sorbus domestica*)

### katastrální území Klobouky u Brna

### kopie katastrální mapy 1 : 2000



Kč. 1007/09-2014-M/1

Katastrální úřad pro Jihomoravský kraj, Katastrální pracoviště Hustopeče	Okres Břeclav	Obec Klobouky u Brna
Kat. území Klobouky u Brna	Mapový list č. HUSTOPEČE 3-3/2	Měřítko 1:2000
<b>KOPIE KATASTRÁLNÍ MAPY</b>		
Stav k 15. 11. 2010, 09:35:34	Vyhotovil Opletalová Beata	Dne 15.11.2010 09:35:34



Osvobozeno od správních poplatků  
podle § 224/2004 Sb.



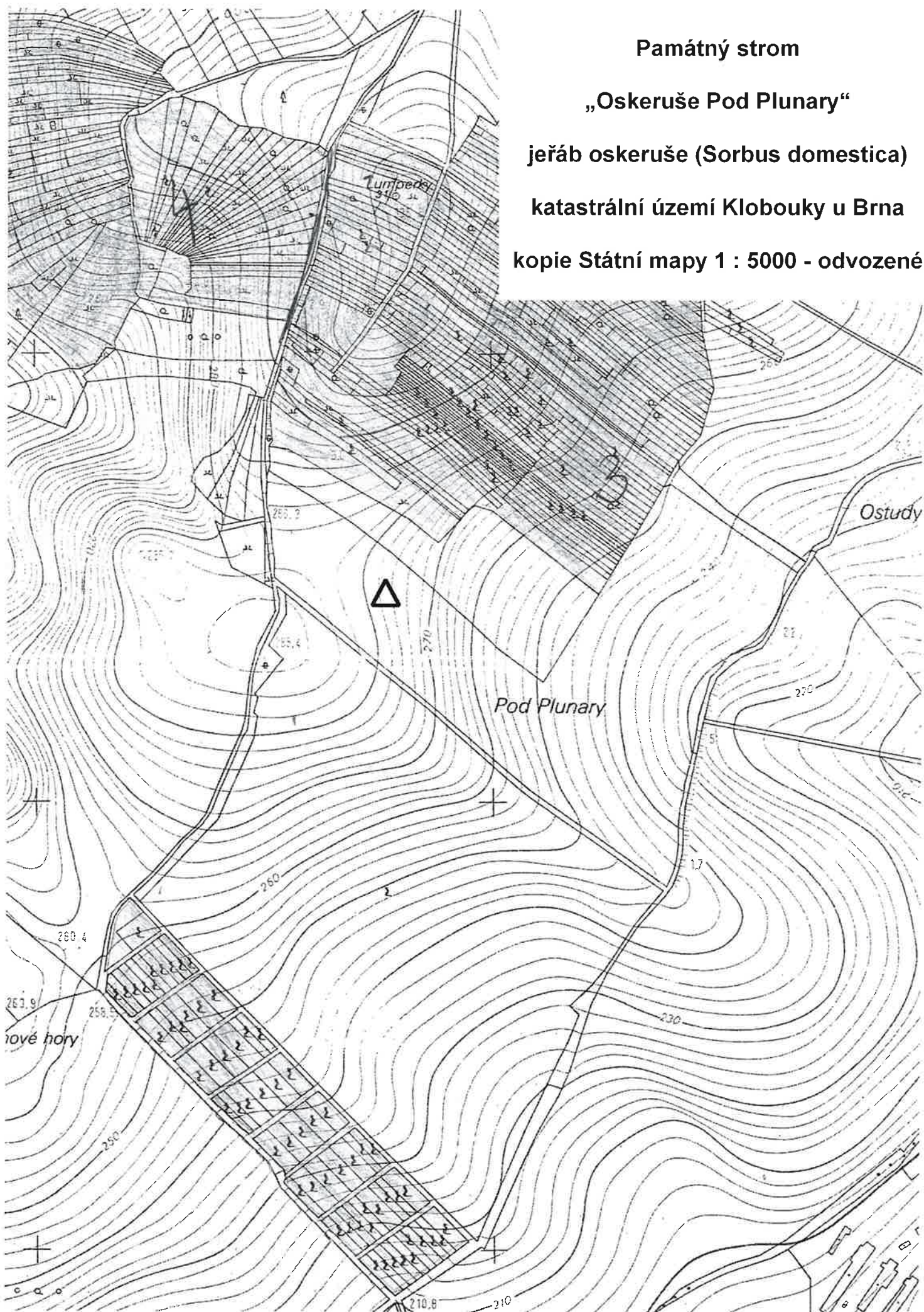
## Památný strom

„Oskeruše Pod Plunary“

jeřáb oskeruše (*Sorbus domestica*)

katastrální území Klobouky u Brna

kopie Státní mapy 1 : 5000 - odvozené





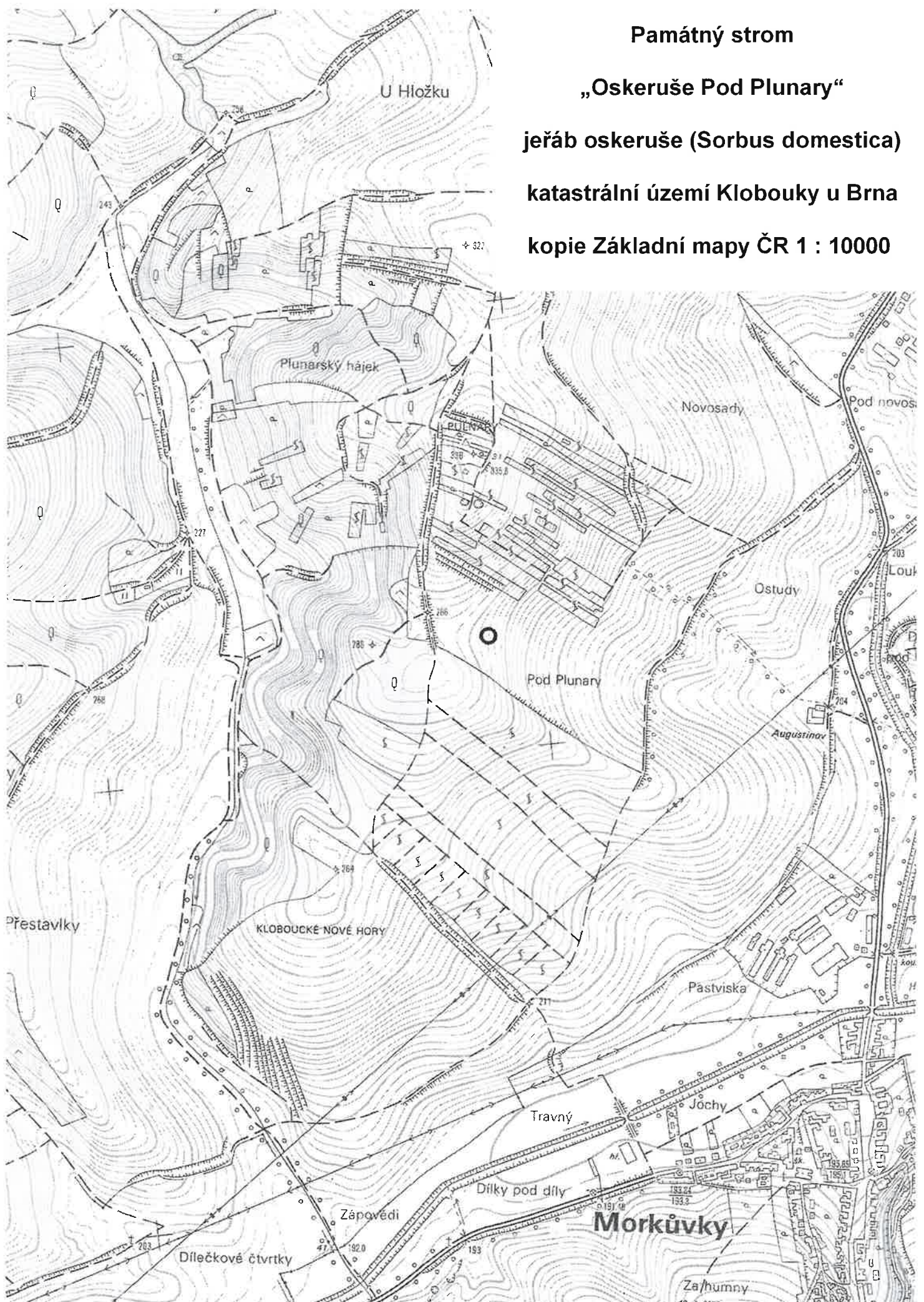
## Památný strom

„Oskeruše Pod Plunary“

jeřáb oskeruše (*Sorbus domestica*)

katastrální území Klobouky u Brna

kopie Základní mapy ČR 1 : 10000



**VÝPIS Z KATASTRU NEMOVITOSTÍ**

prokazující stav evidovaný k datu 01.12.2010 07:12:21

Vyhотовeno bezúplatně dálkovým přístupem pro účel: Ochrana přírody, č.j.: 1994/10-246.5-Mal pro Město Klobouky u Brna

Okres: CZ0644 Břeclav

Obec: 584550 Klobouky u Brna

Kat.území: 666408 Klobouky u Brna

List vlastnictví: 2768

V kat. území jsou pozemky vedeny v jedné číselné řadě

A Vlastník, jiný oprávněný	Identifikátor	Podíl
Vlastnické právo		
Márton Michal Ing., Úzká 331/6, 691 72 Klobouky u Brna	630318/1137	1/2
Mártonová Jana, Úzká 331/6, 691 72 Klobouky u Brna	875622/4477	1/2

**ČÁSTEČNÝ VÝPIS**

B Nemovitosti

Pozemky

Parcela	Výměra [m2]	Druh pozemku	Způsob využití	Způsob ochrany
3501/27	1618	orná půda		zemědělský půdní fond

B1 Jiná práva - Bez zápisu

C Omezení vlastnického práva - Bez zápisu

D Jiné zápisy - Bez zápisu

E Nabývací tituly a jiné podklady zápisu

Listina

o Usnesení soudu o schválení dědické dohody 41 D-615/2007 ze dne 28.01.2008. Právní moc ke dni 01.03.2008.

Z-2309/2008-735

Pro: Márton Michal Ing., Úzká 331/6, 691 72 Klobouky u Brna

RČ/IČO: 630318/1137

Mártonová Jana, Úzká 331/6, 691 72 Klobouky u Brna

875622/4477

F Vztah bonitovaných půdně ekologických jednotek (BPEJ) k parcelám

Parcela	BPEJ	Výměra [m2]
3501/27	30850	1618

Pokud je výměra bonitních dílů parcel menší než výměra parcely, zbytek parcely není bonitován

Nemovitosti jsou v územním obvodu, ve kterém vykonává státní správu katastru nemovitostí ČR: Katastrální úřad pro Jihomoravský kraj, Katastrální pracoviště Hustopeče, kód: 735.

Vyhotožil:

Vyhотовeno: 01.12.2010 09:00:10

Český úřad zeměměřický a katastrální - SCD