

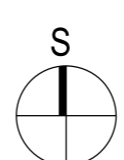
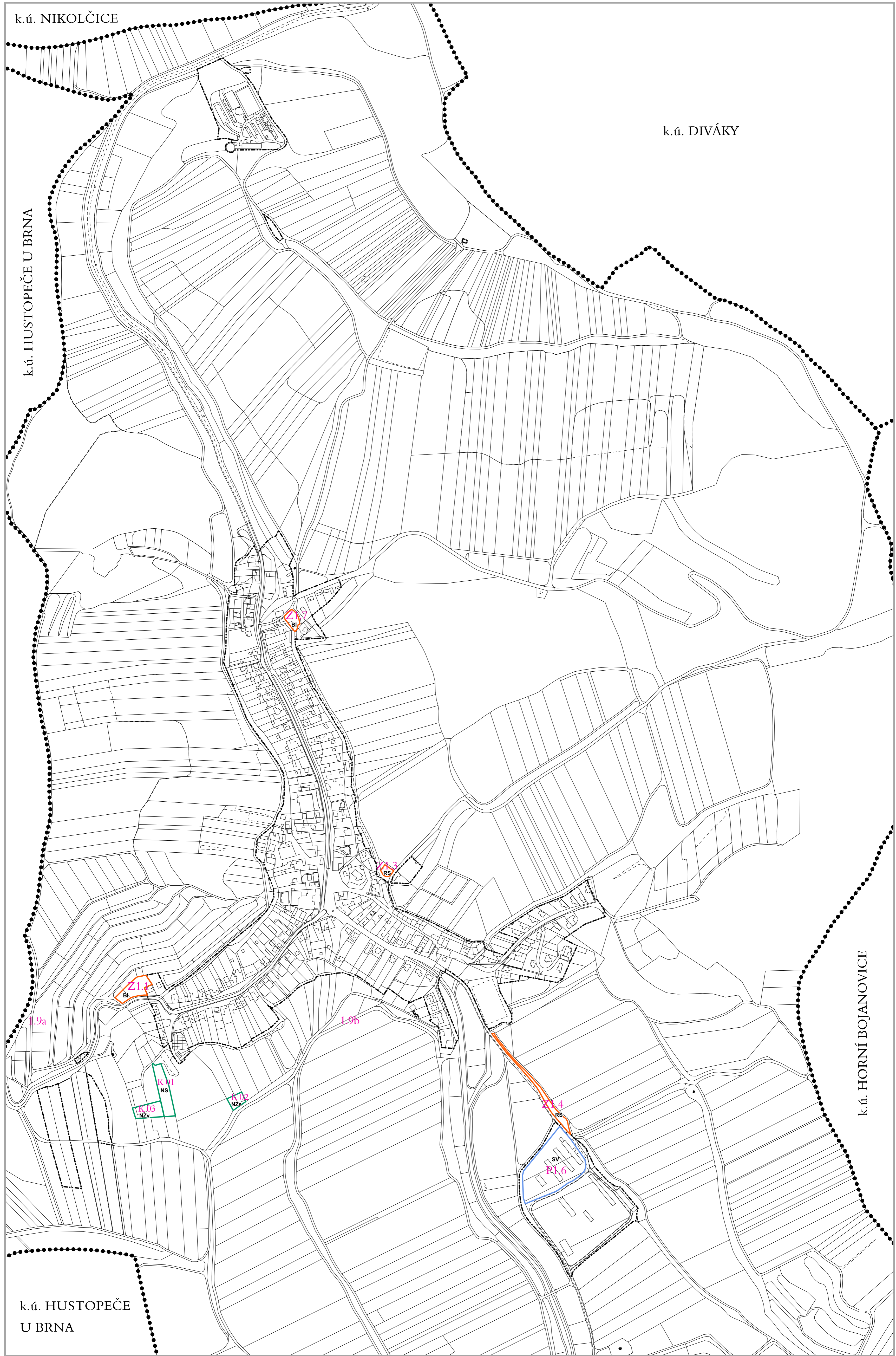
k.ú. NIKOLČICE

k.ú. DIVÁKY


k.ú. HUSTOPEČE U BRNA

k.ú. HORNÍ BOJANOVICE

k.ú. HUSTOPEČE U BRNA

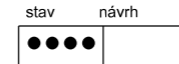



**ZASTAVĚNÉ ÚZEMÍ**


 hranice zastavěného území k 14.02.2022


**INFORMATIVNÍ ÚDAJE**


stav návrh

 hranice katastrálních území

 hranice řešeného území

 značení zastavitelných ploch

 značení ploch přestavby

 značení ploch zeleně

VÝKRES: KONCEPCE TECHNICKÉ INFRASTRUKTURY ENERGETIKA A SPOJE (MĚNĚNÉ ČÁSTI VÝKRESU)	1: 5 000	Č. VÝKRESU: 1.2d
--	----------	---------------------

ZÁZNAM O ÚČINNOSTI	
Název dokumentace: <b>Územní plán Kurdějov - změna č.1</b>	
Správní orgán, který dokumentaci vydal: <b>Zastupitelstvo obce Kurdějov</b>	
Datum nabytí účinnosti:	
Prořizovatel: <b>Městský úřad Hustopeče, odbor územního plánování</b>	
Oprávněná úřední osoba pořizovatele: Jméno a příjmení: Ing. arch. Lydie Filipová Vedoucí odboru územního plánování Městský úřad Hustopeče	
Podpis:	otisk úředního razítka