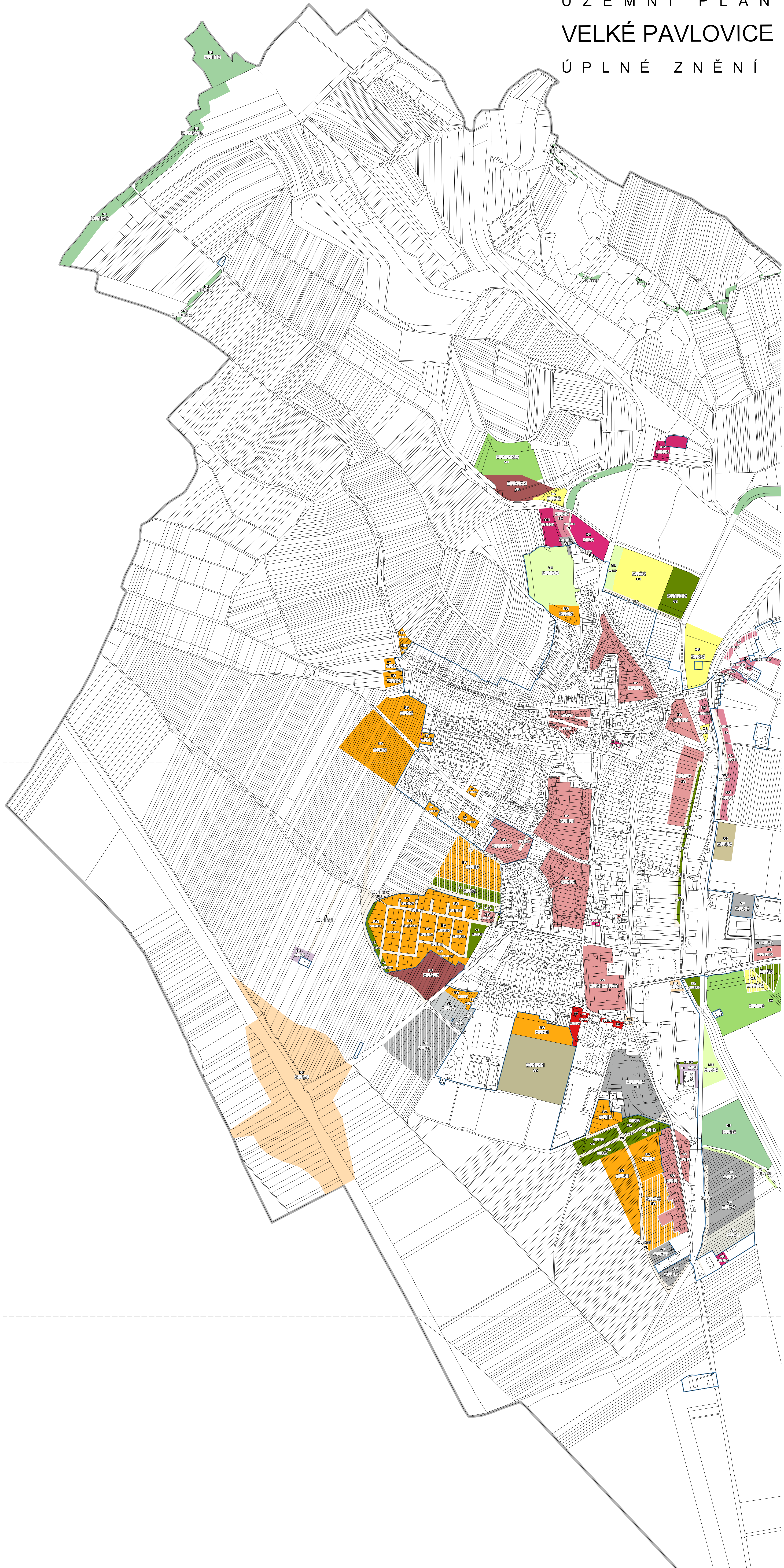


ÚZEMNÍ PLÁN VELKÉ PAVLOVICE ÚPLNÉ ZNĚNÍ



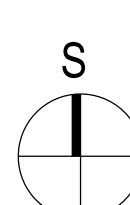
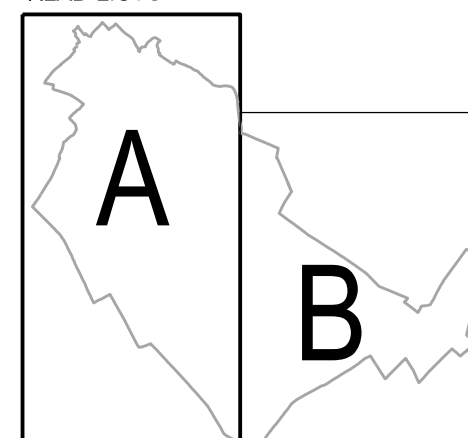
ETAPIZACE VÝSTAVBY A ZMĚN V KRAJINĚ

LETAPKA	ILETAPKA	
BV	IBV1	BV bydlení venkovské
BH	IBH1	BH bydlení hromadné
OU	IOU1	OU občanské vybavení všeobecné
OK	IOK1	OK občanské vybavení komerční
OS	IOS1	OS občanské vybavení sportovní
OH	IOH1	OH občanské vybavení - hřištní
SX	IOSX	SX smíšené obytné jiné
SV	IOSV	SV smíšené obytné venkovské
SU	IOSU	SU smíšené obytné všeobecné
VL	IOVL	VL výroba lehká
VD	IOVD	VD výroba drobná a služby
VZ	IOVZ	VZ výroba energie z obnovitelných zdrojů
VE	IOVE	VE výroba energie z obnovitelných zdrojů
PU	IOPU	PU veřejné prostranství všeobecné
ZP	IOZP	ZP zelen - parky a parkové upravené plochy
TU	IOTU	TU technická infrastruktura všeobecná
TO	IOTO	TO nakládání s odpady
DS	IODS	DS doprava silniční
ZZ	IOZZ	ZZ zelen - zahrady a sady
LU	IOLU	LU lesní všeobecné
NU	IONU	NU přírodní všeobecné
MU	IOMU	MU smíšené nezastavěného území všeobecné

LEGENDA

- hranice řešeného území
- hranice zastavěného území k 22.08.2023
- zastavitelné plochy
- plochy přestavby
- plochy změn v krajině

KLAD LISTŮ



NÁZEV DOKUMENTACE		
Úplné znění územního plánu Velké Pavlovice po změně č.4		
VÝKRES:	VÝKRES ETAPIZACE	Č. VÝKRESU: 1.07A
	1: 5 000	

ZÁZNAM O ÚČINNOSTI	
Název dokumentace:	Územní plán Velké Pavlovice
Správce orgán, který poslední změnu vydal:	Zastupitelstvo města Velké Pavlovice
Podrobné číslo poslední změny:	Změna č.4
Datum nabytí účinnosti:	
Pořizovatel:	Městský úřad Hustopeče, odbor územního plánování
Oprávněná úřední osoba pořizovatele:	Ing. arch. Lydie Filipová
Jméno a příjmení:	
Podpis:	