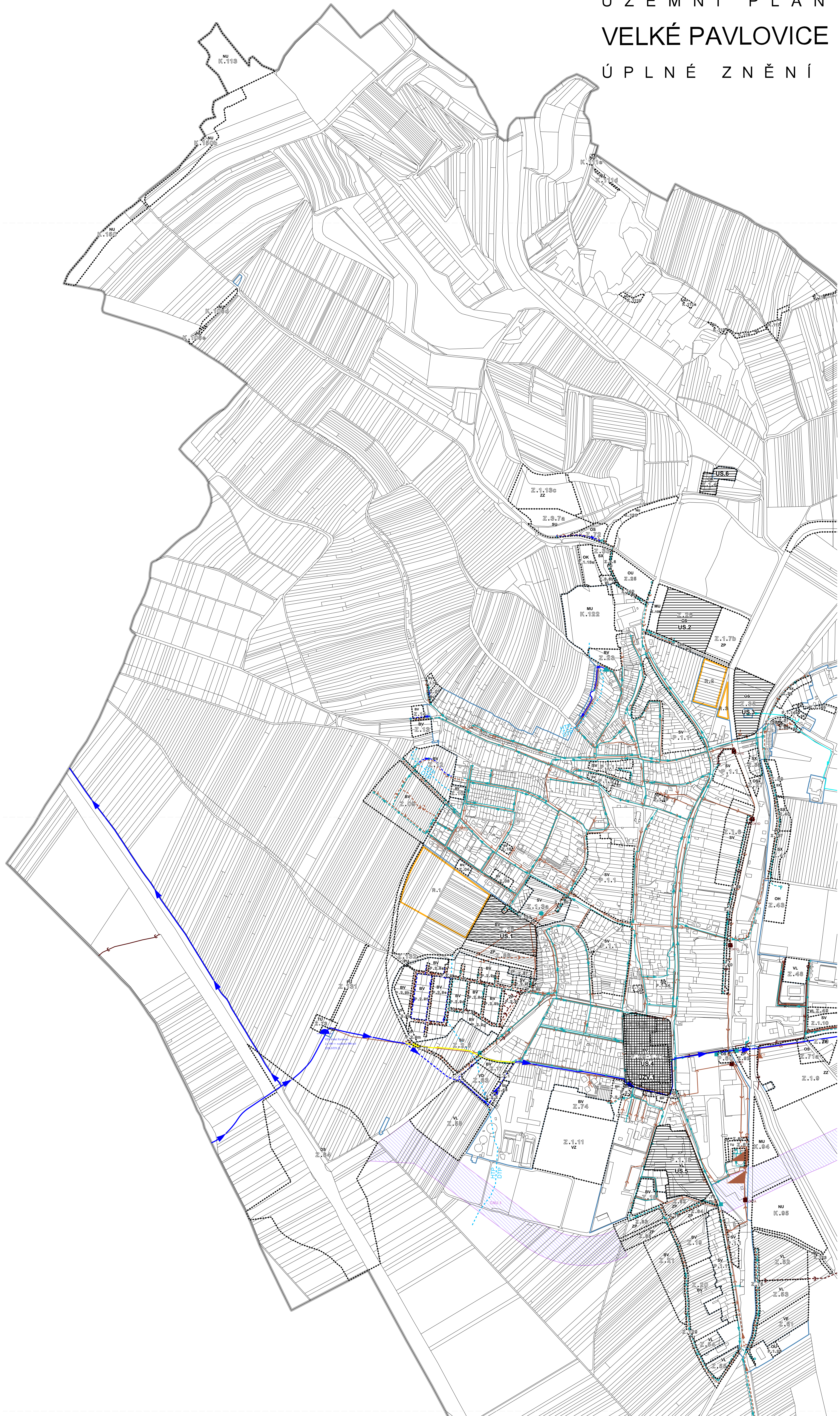


ÚZEMNÍ PLÁN VELKÉ PAVLOVICE ÚPLNÉ ZNĚNÍ



ZÁSOBOVÁNÍ VODOU

stav	návrh	popis
		vodovodní přívaděče
		vodovodní přívaděče - rušená trasa
		vodovodní zásobovací řady I.ř.řak. pásmo
		vodovodní zásobovací řady II.ř.řak. pásmo
		privátní vodovod
		hranice tlakových pásem HTP/DTP
		vodojem
		ATS - automatická stanice vodovodu
		hydranty
		armaturní šachta
		vodní zdroj

ODKANALIZOVÁNÍ

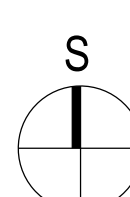
stav	návrh	popis
		kanalizace jednotná
		kanalizace splašková
		kanalizace tlaková
		kanalizace dešťová a odlehčovací
		čerpací stanice kanalizace
		čistírna odpadních vod
		odlehčovací komora kanalizace
		akumulační nádrž na dešťovou vodu

PŘEKRYVNÁ ZNAČENÍ

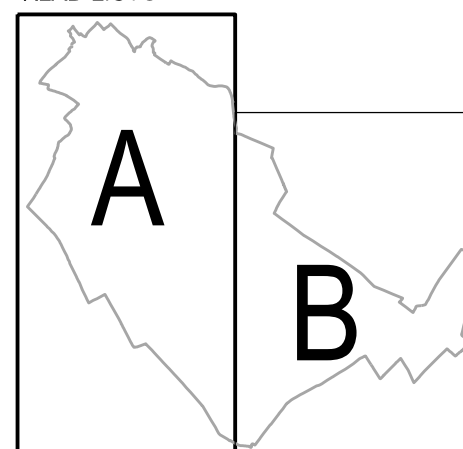
	plochy a koridory podmíněné zpracováním územní studii
	vymezení architektonicky a urbanisticky významných staveb
	koridor územní rezervy nad plochami s RZV vymezený územním plánem
	koridor nad plochami s RZV z nadřazené dokumentace - TEP08 VTL plynovod Brumovice - Trkmanský Dvůr

LEGENDA

	hranice řešeného území
	hranice zastavěného území k 22.08.2023
	zastavitelné plochy
	plochy přestavby
	plochy změn v krajině
	územní rezervy



KLAD LISTŮ



NÁZEV DOKUMENTACE		
Úplné znění územního plánu Velké Pavlovice po změně č.4		
VYKRES:	HLAVNÍ VYKRES	1:5 000
ZÁSOBOVÁNÍ VODOU A ODKANALIZOVÁNÍ		Č. VÝKRESU: I.05A

ZÁZNAM O ÚČINNOSTI	
Název dokumentace:	Územní plán Velké Pavlovice
Správce organ, který poslední změnu vyhotil:	Zastupitelstvo města Velké Pavlovice
Poručovné číslo poslední změny:	Změna č.4
Datum mezní účinnosti:	
Poručovatel:	Městský úřad Hustopeče, odbor územního plánování
Oprávněná úřední osoba pořizovatele:	Ing. arch. Lydie Filipová
Jméno a příjmení:	
Podpis:	otisk úředního razítka