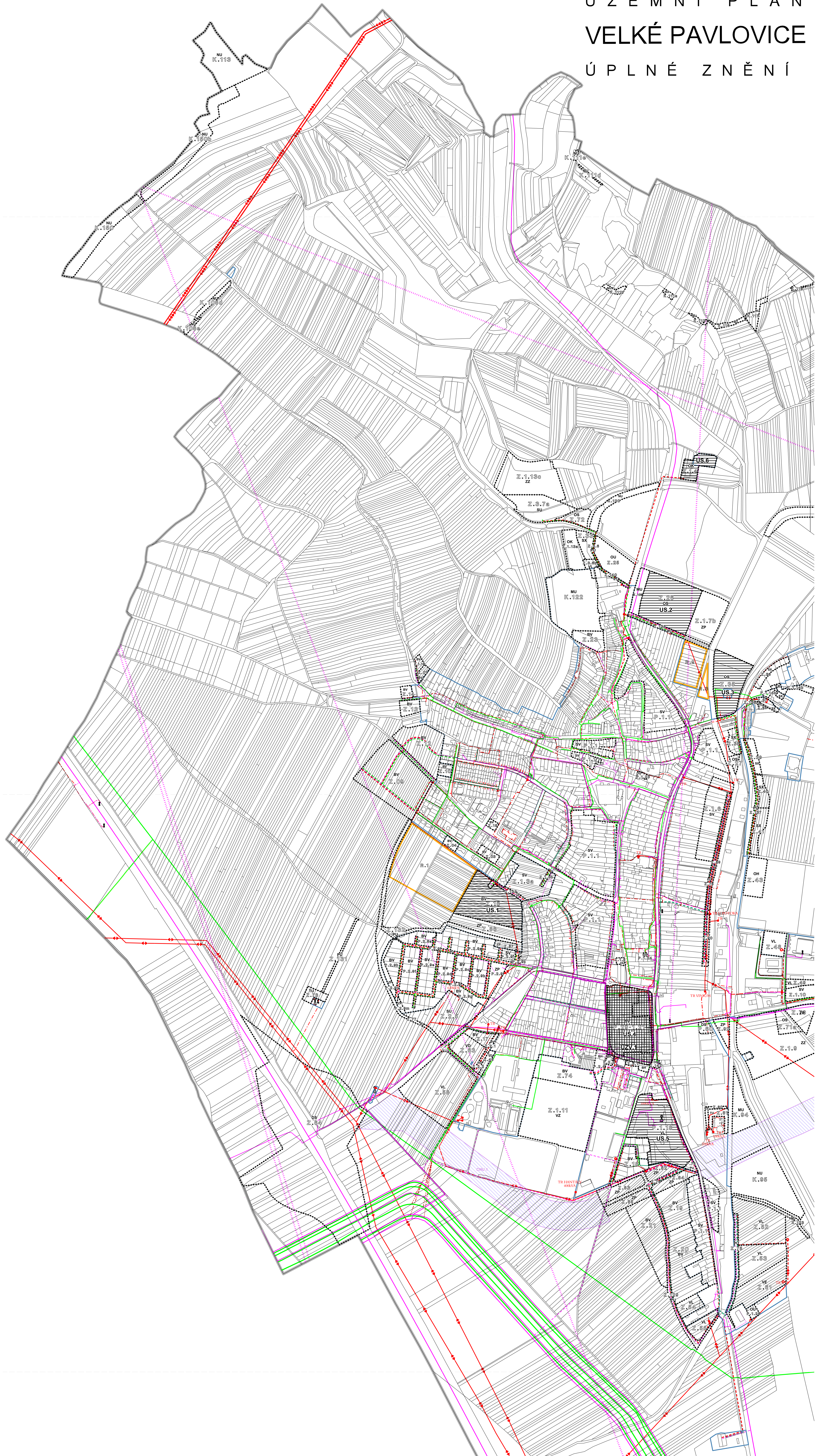


# ÚZEMNÍ PLÁN VELKÉ PAVLOVICE ÚPLNÉ ZNĚNÍ



## ENERGETIKA A SPOJE

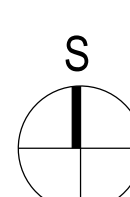
	el. vedení VVN vzdušné
	el. vedení VN vzdušné
	trafostanice VVN/NN 22/0,4 kV
	el. vedení VN kabelové
	el. vedení NN kabelové
	el. vedení NN vzdušné
	kogenerační jednotka
	místní telekomunikační síť - vzdušné vedení
	místní telekomunikační síť - kabelové vedení
	dálkový sdělovací kabel
	radiorelevová trasa
	vysílač
	plynové vedení NTL
	plynové vedení STL
	plynové vedení VTL
	regulační stanice plynu
	zemnicí vodič
	katodová ochrana
	stanice katodové ochrany
	bioplynová stanice

## PŘEKRYVNÁ ZNAČENÍ

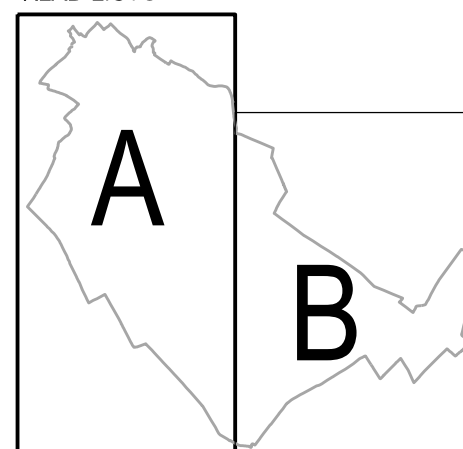
	plochy a koridory podmíněné zpracováním územní studií
	vymezení architektonicky a urbanisticky významných staveb
	koridor územní rezervy nad plochami s RZV vymezený územním plánem
	koridor nad plochami s RZV z nadřazené dokumentace - TEPO8 VTL plynovod Brumovice - Trkmanský Dvůr

## LEGENDA

	hranice řešeného území
	hranice zastavěného území k 22.08.2023
	zastavěné plochy
	plochy přestavby
	plochy změn v krajině
	územní rezervy



## KLAD LISTŮ



NÁZEV DOKUMENTACE		
Úplné znění územního plánu Velké Pavlovice po změně č.4		
VÝKRES:	HLAVNÍ VÝKRES ENERGETIKA A SPOJE	Č. VÝKRESU: 1: 5 000 1.04A

ZÁZNAM O ÚČINNOSTI	
Název dokumentace:	Územní plán Velké Pavlovice
Správní orgán, který poslední změnu vydal:	Městský úřad Hustopeče, odbor územního plánování
Zastupitelstvo města Velké Pavlovice	
Podpisové číslo poslední změny:	Změna č.4
Datum mezní účinnosti:	
Porušovatel:	Městský úřad Hustopeče, odbor územního plánování
Oprávněná úřední osoba pořizovatele:	Ing. arch. Lydie Filipová
Jméno a příjmení:	
Podpis:	otisk úředního razítka