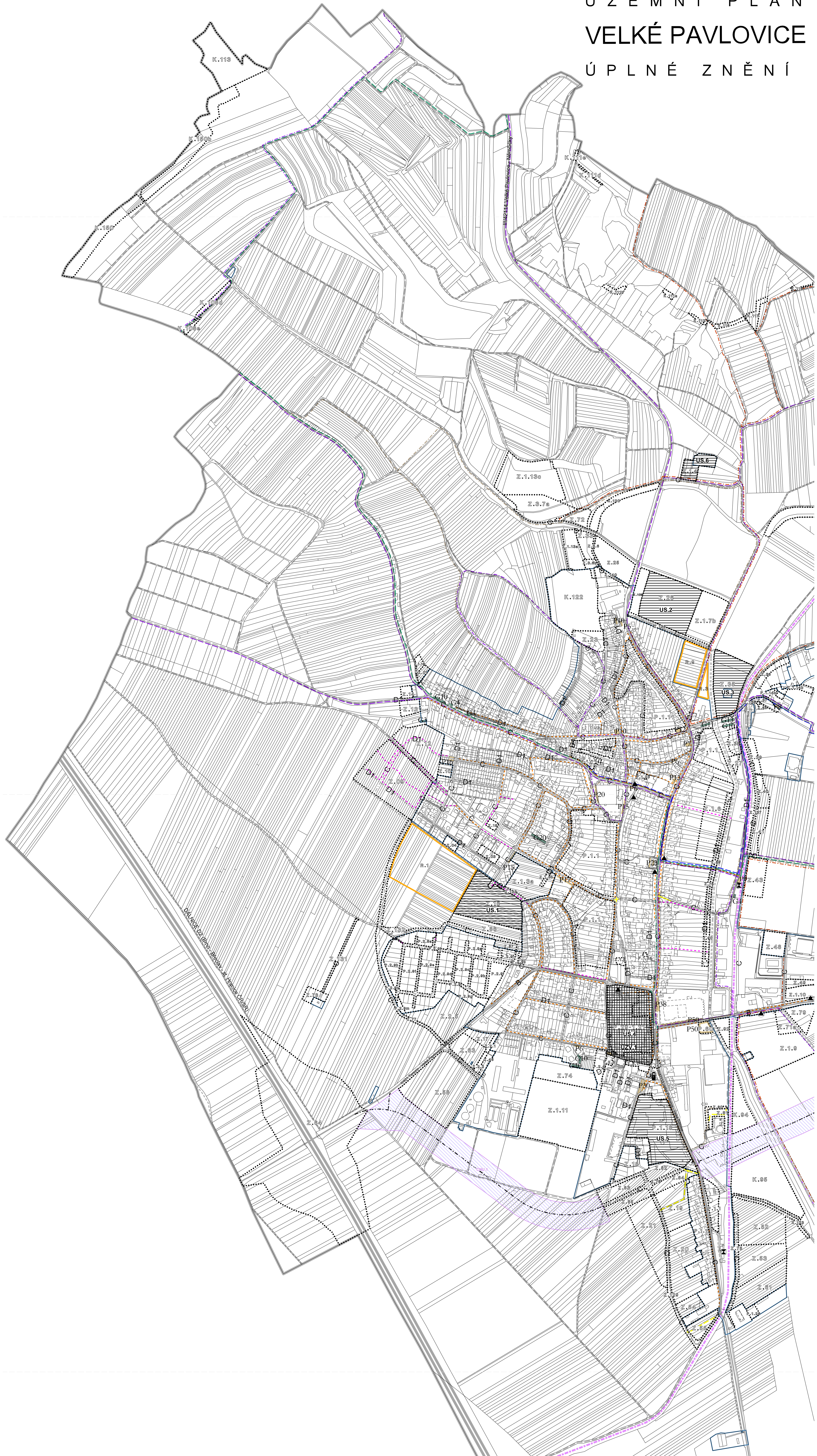


ÚZEMNÍ PLÁN VELKÉ PAVLOVICE ÚPLNÉ ZNĚNÍ



DOPRAVA

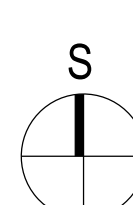
stav	návrh	územní rezervy	
			parkoviště, počet míst garáže, počet míst
			železnice
			dálnice
			silnice II. a III. třídy (funkce dopravně - obslužná)
			osa dopravního koridoru obchvatu města
			místní komunikace (funkce obslužná)
			účelová komunikace (hlavní polní a lesní cesty)
			rušené místní a účelové komunikace
			hlavní pěší trasy
			cyklistické trasy
			turistické trasy
			naučná stezka
			hipostežka
			železniční zastávka
			autobusová zastávka
			čerpací stanice pohonných hmot
			funkční skupina místních komunikací
			B sběrné komunikace
			C obslužné komunikace (umožní obsluhu všech staveb)
			D1 obytné zóny, pěší zóny (smíšený provoz chodců a vozidel)

PŘEKRYVNÁ ZNAČENÍ

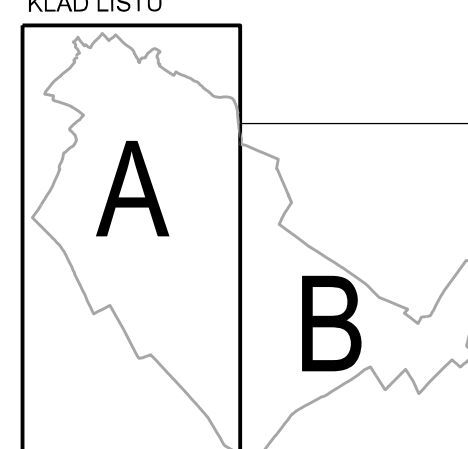
	US.1	plochy a koridory podmíněné zpracováním územní studii
	UZV.1	vymezení architektonicky a urbanisticky významných staveb
	KOR	koridor územní rezervy nad plochami s RZV vymezený územním plánem
	KOR	koridor nad plochami s RZV z nadřazené dokumentace - TEP08 VTL plynodvůd Brumovice - Trkmanský Dvůr

LEGENDA

	hranice řešeného území
	hranice zastavěného území k 22.08.2023
	zastavitelné plochy
	plochy přestavby
	plochy změn v krajině
	územní rezervy



KLAD LISTŮ



NÁZEV DOKUMENTACE
Úplné znění územního plánu Velké Pavlovice po změně č.4

VÝKRES: Hlavní výkres - doprava 1:5 000 Č. VÝKRESU: 1.03A

ZÁZNAM O ÚČINNOSTI

Název dokumentace: Územní plán Velké Pavlovice	
Správní orgán, který poslední změnu vydal: Zastupitelstvo města Velké Pavlovice	
Pořadové číslo poslední změny: Změna č.4	
Datum nabytí účinnosti:	
Pořizovatel: Městský úřad Hustopeče, odbor územního plánování	
Oprávněná úřední osoba pořizovatele: Ing. arch. Lydie Filipová	
Jméno a příjmení:	
Podpis:	otisk úředního razítka