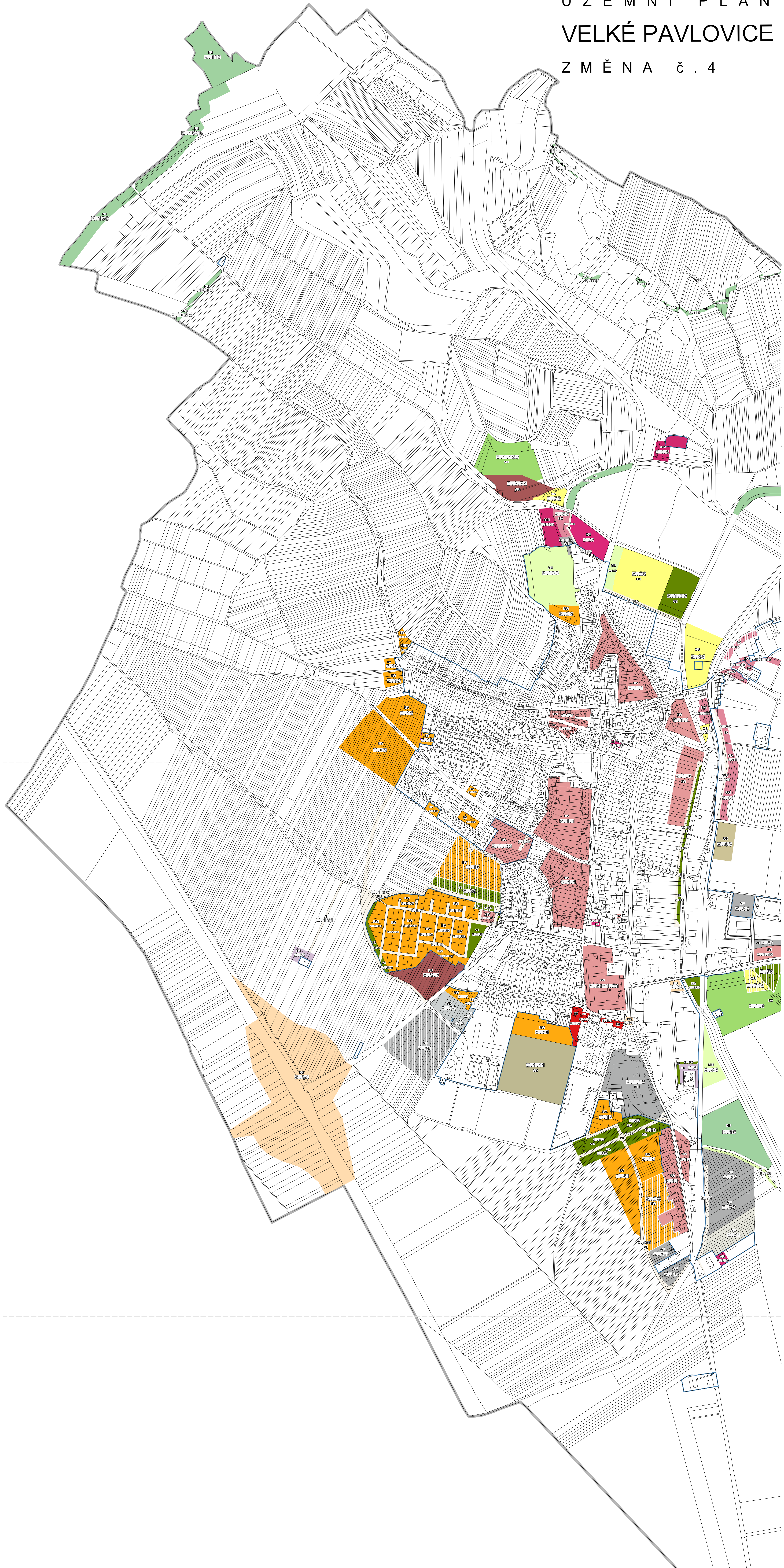


ÚZEMNÍ PLÁN VELKÉ PAVLOVICE ZMĚNA č. 4



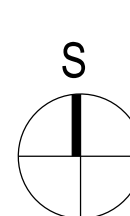
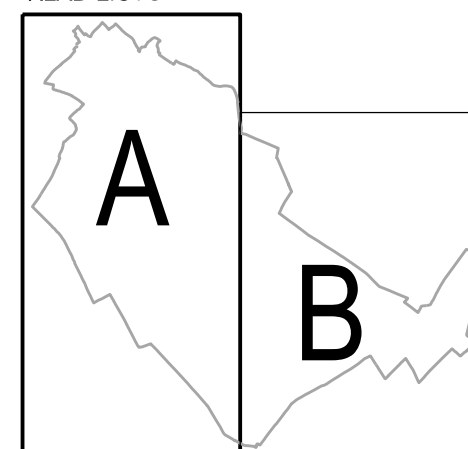
ETAPIZACE VÝSTAVBY A ZMĚN V KRAJINĚ

LETAPKA	ILETAPKA	
BV	18V1	BV bydlení venkovské
BH	18B1	BH bydlení hromadné
OU	18O1	OU občanské vybavení všeobecné
OK	18K1	OK občanské vybavení komerční
OS	18S1	OS občanské vybavení sportovní
OH	18H1	OH občanské vybavení - hřištní
SX	18X1	SX smíšené obytné jiné
SV	18V1	SV smíšené obytné venkovské
SU	18U1	SU smíšené obytné všeobecné
VL	18L1	VL výroba lehká
VD	18D1	VD výroba drobná a služby
VZ	18Z1	VZ výroba energie z obnovitelných zdrojů
VE	18E1	VE veřejná prostranství všeobecná
PU	18P1	PU veřejná prostranství všeobecná
ZP	18ZP1	ZP zelen - parky a parkové upravené plochy
TU	18T1	TU technická infrastruktura všeobecná
TO	18O1	TO nakládání s odpady
DS	18S1	DS doprava silniční
ZZ	18Z1	ZZ zelen - zahrady a sady
LU	18L1	LU lesní všeobecné
NU	18N1	NU přírodní všeobecné
MU	18M1	MU smíšené nezastavěného území všeobecné

LEGENDA

- hranice řešeného území
- hranice zastavěného území k 22.08.2023
- zastavitelné plochy
- plochy přestavby
- plochy změn v krajině

KLAD LISTŮ



NÁZEV DOKUMENTACE		
Změna č.4 územního plánu Velké Pavlovice		
VÝKRES:	VÝKRES ETAPIZACE	Č. VÝKRESU: 1.07A
	1: 5 000	

ZÁZNAM O ÚČINNOSTI	
Název dokumentace:	Územní plán Velké Pavlovice
Správce dokumentace:	Městský úřad Hustopeče, odbor územního plánování
Zastupitelstvo města Velké Pavlovice	
Podpisové číslo poslední změny:	Změna č.4
Datum nabytí účinnosti:	
Podpis:	
Podpis:	