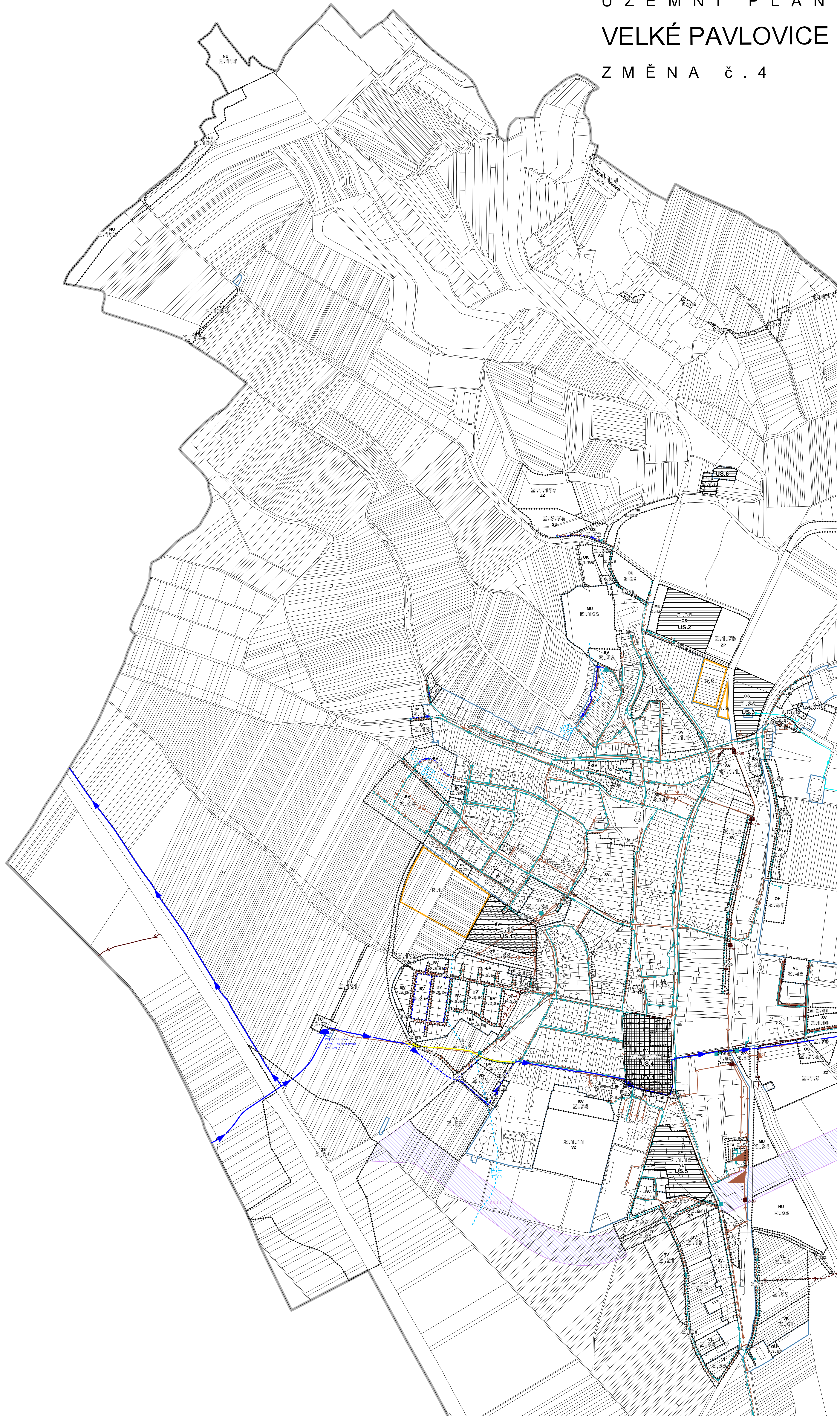


# ÚZEMNÍ PLÁN VELKÉ PAVLOVICE ZMĚNA č. 4



## ZÁSOBOVÁNÍ VODOU

stav	návrh	popis
		vodovodní přívaděče
		vodovodní přívaděče - rušená trasa
		vodovodní zásobovací řady I.ř.řak. pásmo
		vodovodní zásobovací řady II.ř.řak. pásmo
		privátní vodovod
		hranice tlakových pásem HTP/DTP
		vodojem
		ATS - automatická stanice vodovodu
		hydranty
		armaturní šachta
		vodní zdroj

## ODKANALIZOVÁNÍ

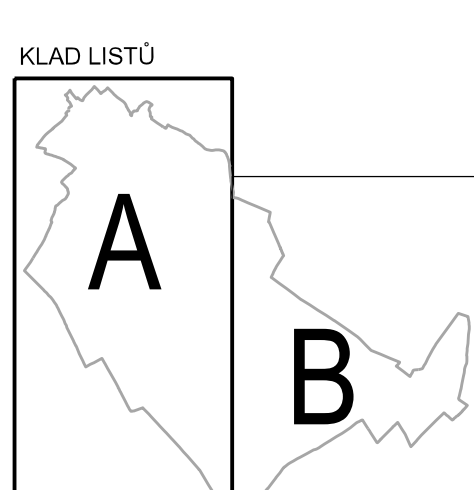
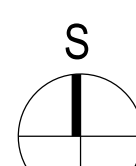
stav	návrh	popis
		kanalizace jednotná
		kanalizace splašková
		kanalizace tlaková
		kanalizace dešťová a odlehčovací
		čerpací stanice kanalizace
		čistírna odpadních vod
		odlehčovací komora kanalizace
		akumulační nádrž na dešťovou vodu

## PŘEKRYVNÁ ZNAČENÍ

	plochy a koridory podmíněné zpracováním územní studií
	vymezení architektonicky a urbanisticky významných staveb
	koridor územní rezervy nad plochami s RZV vymezený územním plánem
	koridor nad plochami s RZV z nadřazené dokumentace - TEPO8 VTL plynovod Brumovice - Trkmanský Dvůr

## LEGENDA

	hranice řešeného území
	hranice zastavěného území k 22.08.2023
	zastavitelné plochy
	plochy přestavby
	plochy změn v krajině
	územní rezervy



NÁZEV DOKUMENTACE		
Změna č.4 územního plánu Velké Pavlovice		
VÝKRES: Hlavní výkres	1:5 000	č. VÝKRESU: I.05A
ZÁSOBOVÁNÍ VODOU A ODKANALIZOVÁNÍ		

ZÁZNAM O ÚČINNOSTI	
Název dokumentace:	Územní plán Velké Pavlovice
Správní orgán, který poslední změnu vydal:	Zastupitelstvo města Velké Pavlovice
Podřadné číslo poslední změny:	Změna č.4
Datum mezní účinnosti:	
Podřadné číslo poslední změny:	
Opředená úřední osoba pořizovatele:	Ing. arch. Lydie Filipová
Jméno a příjmení:	
Podpis:	otisk úředního razítka