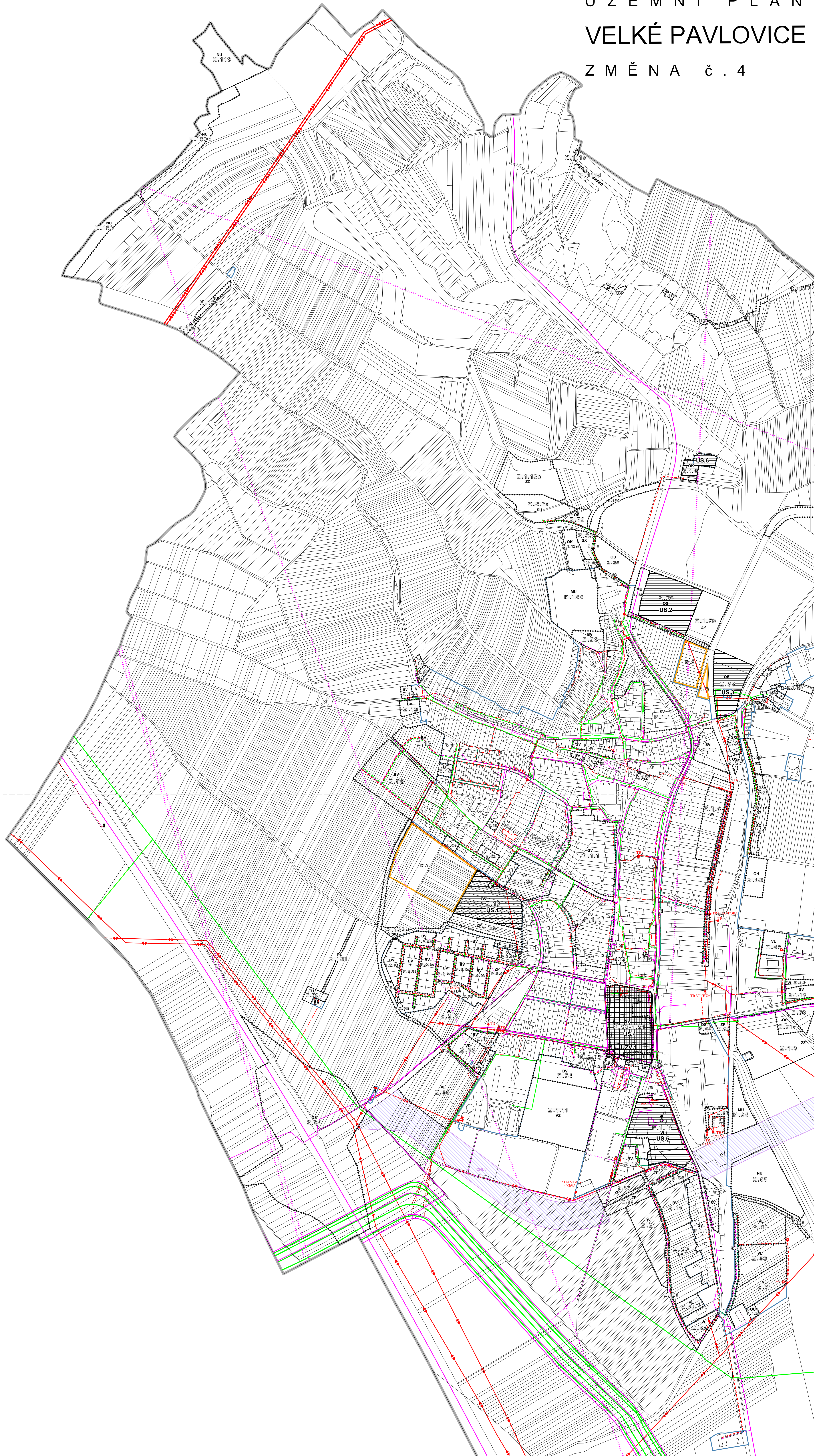


ÚZEMNÍ PLÁN VELKÉ PAVLOVICE ZMĚNA č. 4



ENERGETIKA A SPOJE

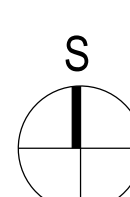
	el. vedení VVN vzdušné
	el. vedení VN vzdušné
	trafostanice VVN/NN 22/0,4 kV
	el. vedení VN kabelové
	el. vedení NN kabelové
	el. vedení NN vzdušné
	kogenerační jednotka
	místní telekomunikační síť - vzdušné vedení
	místní telekomunikační síť - kabelové vedení
	dálkový sdělovací kabel
	radioreleťová trasa
	vysílač
	plynové vedení NTL
	plynové vedení STL
	plynové vedení VTL
	regulační stanice plynu
	zemnicí vodič
	katodová ochrana
	stanice katodové ochrany
	bioplynová stanice

PŘEKRYVNÁ ZNAČENÍ

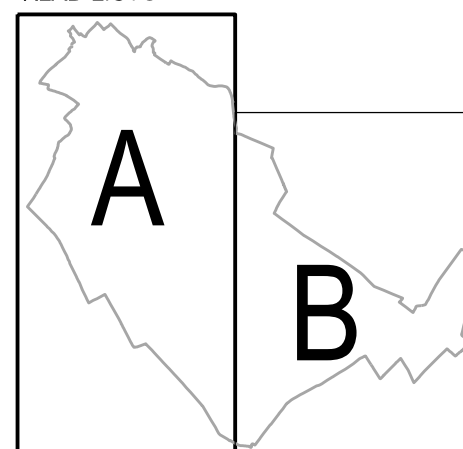
	plochy a koridory podmíněné zpracováním územní studií
	vymezení architektonicky a urbanisticky významných staveb
	koridor územní rezervy nad plochami s RZV vymezený územním plánem
	koridor nad plochami s RZV z nadřazené dokumentace - TEPO8 VTL plynovod Brumovice - Trkmanský Dvůr

LEGENDA

	hranice řešeného území
	hranice zastavěného území k 22.08.2023
	zastavěné plochy
	plochy přestavby
	plochy změn v krajině
	územní rezervy



KLAD LISTŮ



NÁZEV DOKUMENTACE		
Změna č.4 územního plánu Velké Pavlovice		
VÝKRES:	HLAVNÍ VÝKRES ENERGETIKA A SPOJE	Č. VÝKRESU: 1: 5 000 1.04A

ZÁZNAM O ÚČINNOSTI	
Název dokumentace:	Územní plán Velké Pavlovice
Správní orgán, který poslední změnu vydal:	Zastupitelstvo města Velké Pavlovice
Pořadové číslo poslední změny:	Změna č.4
Datum mezní účinnosti:	
Pořizovatel:	Městský úřad Hustopeče, odbor územního plánování
Oprávněná úřední osoba pořizovatele:	Ing. arch. Lydie Filipová
Jméno a příjmení:	
Podpis:	otisk úředního razítka