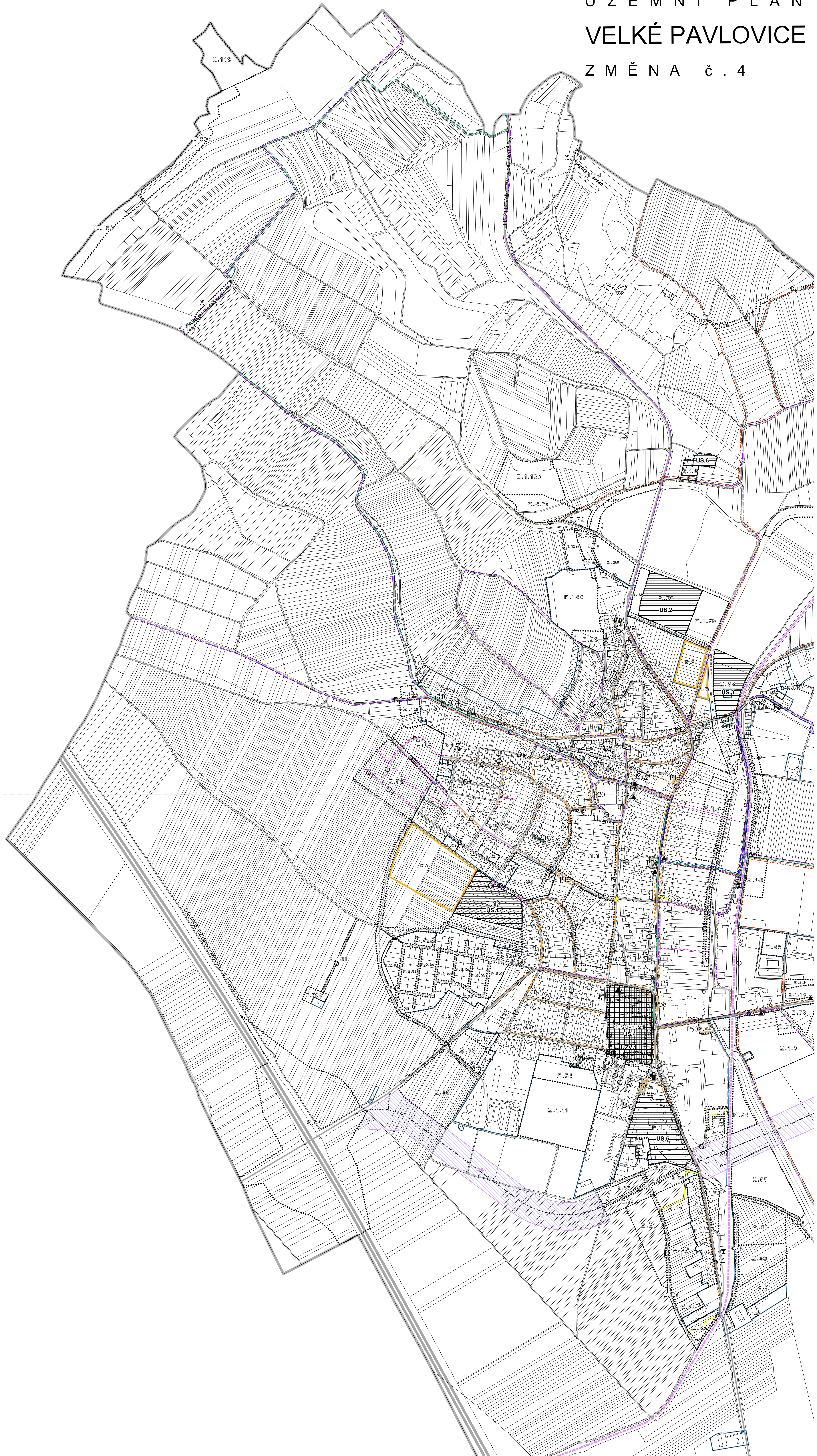


# ÚZEMNÍ PLÁN VELKÉ PAVLOVICE ZMĚNA č. 4



## DOPRAVA

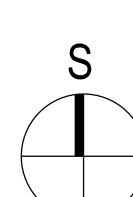
stav	návrh	územní rezervy	
			parkoviště, počet míst
			garáže, počet míst
			železnice
			dálnice
			silnice II. a III. třídy (funkce dopravně - obslužná)
			osa dopravního koridoru obchvatu města
			místní komunikace (funkce obslužná)
			účelová komunikace (hlavní polní a lesní cesty)
			rušené místní a účelové komunikace
			hlavní pěší trasy
			cyklistické trasy
			turistické trasy
			naučná stezka
			hipostežka
			železniční zastávka
			autobusová zastávka
			čerpací stanice pohonných hmot
			funkční skupina místních komunikací
			B sběrné komunikace
			C obslužné komunikace (umožní obsluhu všech staveb)
			D1 obytné zóny, pěší zóny (smíšený provoz chodců a vozidel)

## PŘEKRYVNÁ ZNAČENÍ

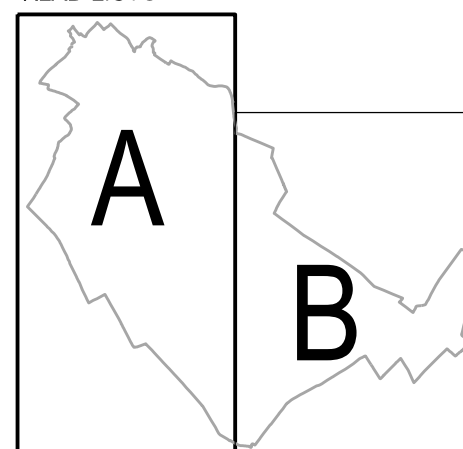
	US.1	plochy a koridory podmíněné zpracováním územní studii
	UZV.1	vymezení architektonicky a urbanisticky významných staveb
	K.1	koridor územní rezervy nad plochami s RZV vymezený územním plánem
	K.2	koridor nad plochami s RZV z nadřazené dokumentace - TEP08 VTL plynodvůd Brumovice - Trkmanský Dvůr

## LEGENDA

	hranice řešeného území
	hranice zastavěného území k 22.08.2023
	zastavitelné plochy
	plochy přestavby
	plochy změn v krajně
	územní rezervy



## KLAD LISTŮ



NÁZEV DOKUMENTACE		
Změna č.4 územního plánu Velké Pavlovice		
VÝKRES:	HLAVNÍ VÝKRES - DOPRAVA	Č. VÝKRESU: 1.03A

ZÁZNAM O ÚČINNOSTI	
Název dokumentace:	Územní plán Velké Pavlovice
Správní orgán, který poslední změnu vydal:	Zastupitelstvo města Velké Pavlovice
Pořadové číslo poslední změny:	Změna č.4
Datum mezní účinnosti:	
Pořizovatel:	Městský úřad Hustopeče, odbor územního plánování
Oprávněná úřední osoba pořizovatele:	Ing. arch. Lydie Filipová
Jméno a příjmení:	
Podpis:	otisk úředního razítka