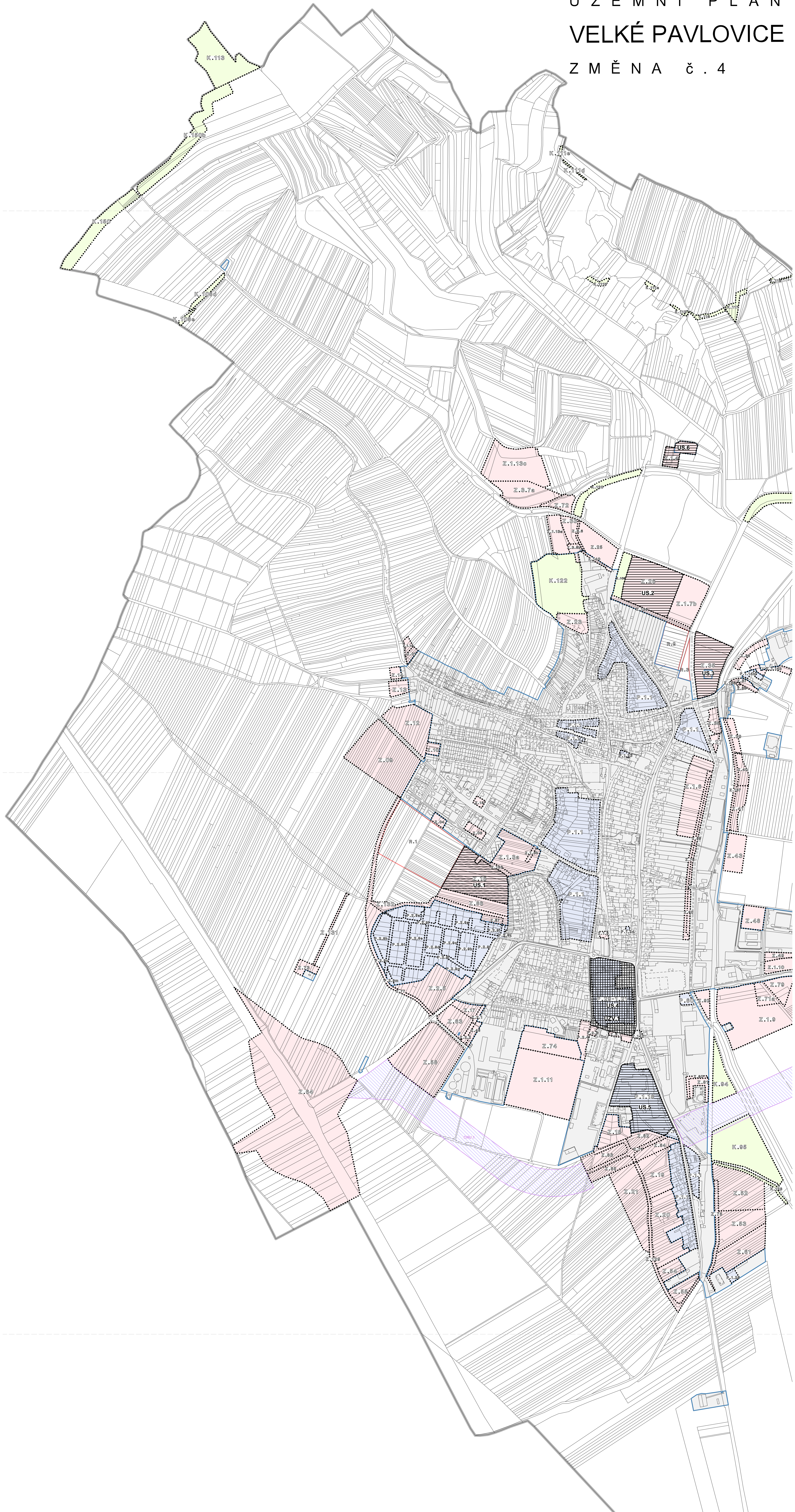
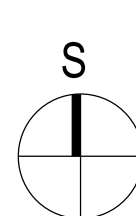


ÚZEMNÍ PLÁN VELKÉ PAVLOVICE ZMĚNA č. 4

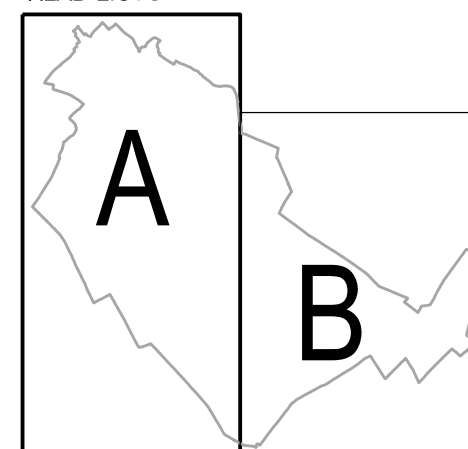


LEGENDA

- hranice řešeného území
- hranice zastavěného území k 22.08.2023
- zastavitelné plochy
- plochy přestavby
- plochy změn v krajině
- územní rezerva
- plochy a koridory podmíněné zpracováním územní studii
- vymezení architektonicky a urbanisticky významných staveb
- koridor územní rezervy nad plochami s RZV vymezený územním plánem
- koridor nad plochami s RZV z nadřazené dokumentace - TEP08 VTL plynovod Brumovice - Trkmanský Dvůr



KLAD LISTŮ



NÁZEV DOKUMENTACE		
Změna č.4 územního plánu Velké Pavlovice		
VÝKRES:	VÝKRES ZÁKLADNÍHO ČLENĚNÍ	Č. VÝKRESU: 1.01A
	1: 5 000	

ZÁZNAM O ÚČINNOSTI	
Název dokumentace: Územní plán Velké Pavlovice Správní orgán, který poslední změnu vydal: Zastupitelstvo města Velké Pavlovice Pořadové číslo poslední změny: Změna č.4 Datum nabytí účinnosti:	
Pořizovatel: Městský úřad Hustopeče, odbor územního plánování Oprávněná úřední osoba pořizovatele: Ing. arch. Lydie Filipová Jméno a příjmení:	
Podpis:	otisk úředního razítka