




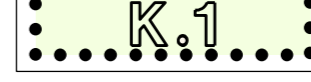
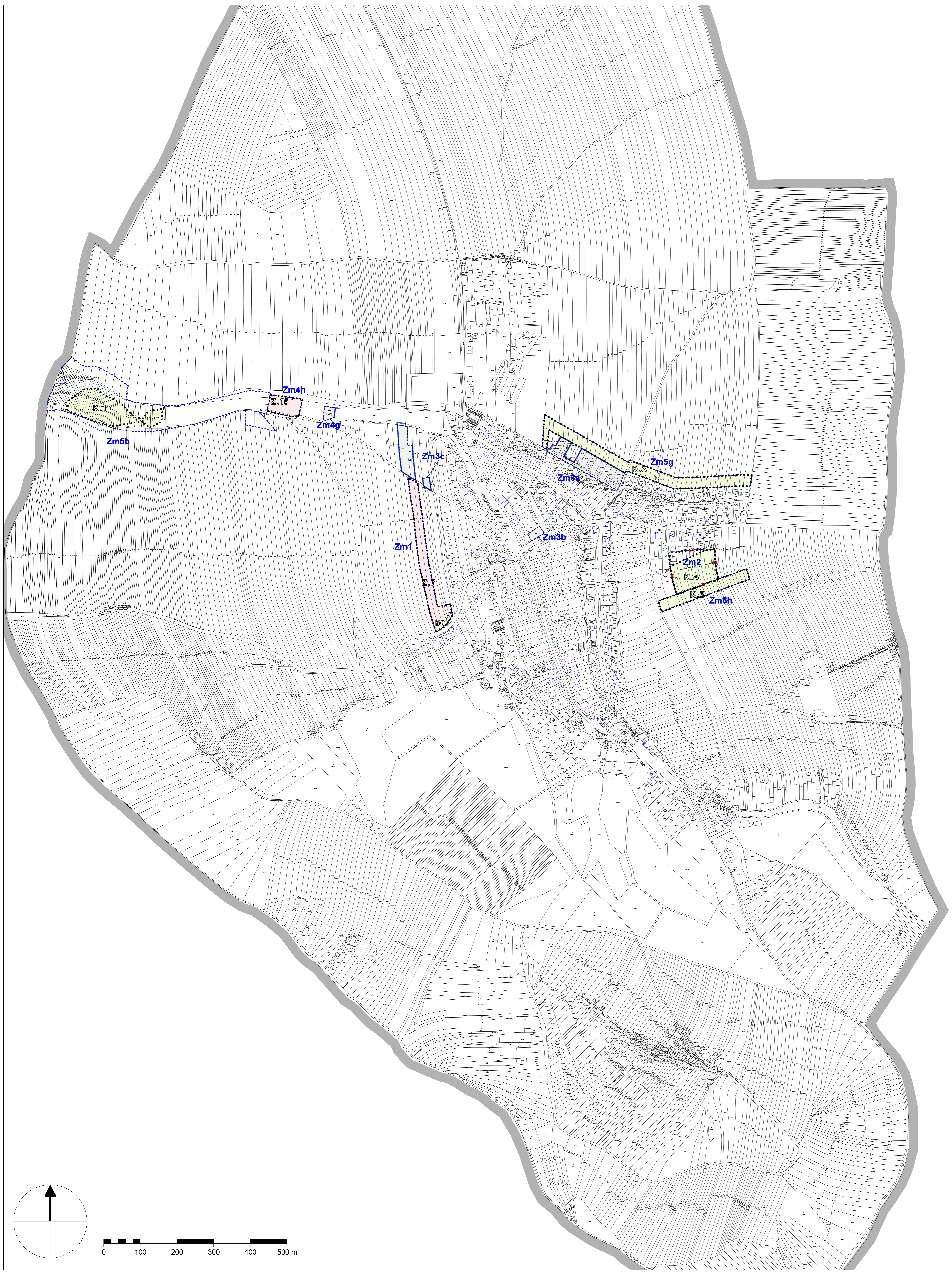


KŘEPICE

ZÁKLADNÍ ČLENĚNÍ

-  hranice řešeného území
-  hranice dílčích změn č. 2 a jejich označení **Zm1-5**
-  hranice zastavěného území - aktualizace k 31.8.2023
-  vymezené zastavitelné plochy
-  rušená část zastavitelné plochy
-  plochy změn v krajině

Je navrženo rozšíření zastavitelné plochy Z.7 a s tím související zredukování zastavitelné plochy Z.2. Již využitá zastavitelná plocha Z.10 je převedena do ploch stávajících. Využití části zastavitelných ploch Z.4, Z.14 jsou převedeny do stávajících ploch a zahrnuty do zastavěného území. Je navrženo rozšíření zastavitelné plochy Z.15 podle již vydaného ÚR k ČOV.



ZÁZNAM O ÚČINNOSTI

Změnu č. 2 vydal správní orgán:

ZASTUPITELSTVO OBCE KŘEPICE

Datum nabytí účinnosti:

Pořizovatel:
MĚSTSKÝ ÚŘAD HUSTOPEČE
Odbor územního plánování

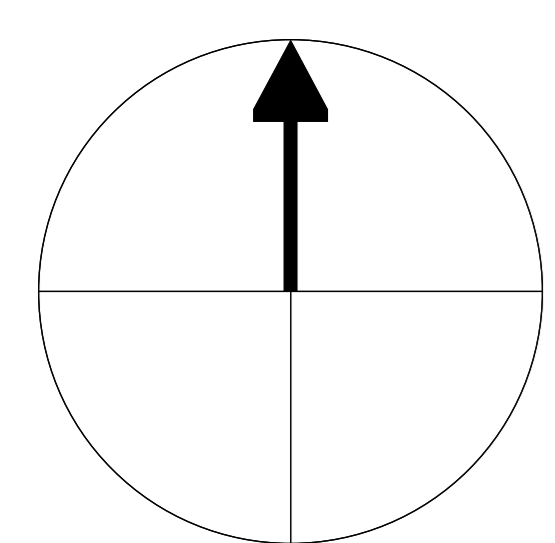
Úřední razítko:

Oprávněná úřední osoba:
Ing. arch. Lydie Filipová
vedoucí odboru

Podpis:

projektant: Ing. arch. Jiří Hála

1 VÝKRES ZÁKLADNÍHO ČLENĚNÍ ÚZEMÍ
1 : 5 000



0 100 200 300 400 500 m