

k.ú. NIKOLČICE


k.ú. DIVÁKY

k.ú. HUSTOPEČE U BRNA

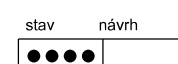




k.ú. HORNÍ BOJANOVICE

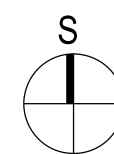
k.ú. HUSTOPEČE
U BRNA

ZASTAVĚNÉ ÚZEMÍ

 hranice zastavěného území k 14.02.2022

INFORMATIVNÍ ÚDAJE

	stav návrh	hranice katastrálních území
		hranice řešeného území
		značení zastavitelných ploch
		značení ploch přestavby
		značení ploch zeleně



VÝKRES: KONCEPCE TECHNICKÉ INFRASTRUKTURY ENERGETIKA A SPOJE (MĚNĚNÉ ČÁSTI VÝKRESU)	1: 5 000	Č. VÝKRESU: 1.2d
--	----------	---------------------

ZÁZNAM O ÚČINNOSTI	
Název dokumentace: Územní plán Kurdějov - změna č.1	
Správní orgán, který dokumentaci vydal: Zastupitelstvo obce Kurdějov	
Datum nabytí účinnosti:	
Prořizovatel: Městský úřad Hustopeče, odbor územního plánování	
Oprávněná úřední osoba pořizovatele: Jméno a příjmení:	
Funkce:	
Podpis:	otisk úředního razítka