
























**LEGENDA:**

-  rozsah území řešeného územní studii
-  stávající parcelní členění
-  stávající stavební objekty
-  směr napojení lokality na veřejnou komunikační síť
-  podrobnější členění ploch a pozemků
-  doporučené umístění stavebního objektu

**Limity využití území - technická infrastruktura stávající:**

-  Nadzemní vedení elektrizační sítě (VN)
-  Ochranné pásmo vedení elektrizační sítě (VN)
-  Kabelové vedení elektrizační sítě (NN)
-  Nadzemní vedení elektrizační sítě (NN)
-  Připojky NN
-  Vodovod - hlavní zásobovací řad
-  Vodovod
-  Plynovod STL
-  Plynovod NTL
-  Podzemní vedení sítě elektronických komunikací (CETIN)
-  NN vedení sítě CETIN


**Navržená technická infrastruktura:**

-  Vodovod - nápojní bod stanovi provozovatel
-  Kanalizace (splaškové vody) + domovní ČOV a zaústění vyčištěných vod do svodnice
-  Kanalizace (dešťové vody) + zdroj, vsakovací objekt a přeпад do svodnice
-  případné napojení plynovodu
-  připojení VN a trafostanice
-  případné napojení z NN sítě

**ÚZEMNÍ STUDIE  
LEVANDULOVÁ FARMA**

**K. Ú. STAROVIČKY**

**VÝKRES TECHNICKÉ INFRASTRUKTURY**

|  |   |   |
|--|---|---|
| POŘIZOVATEL:<br>OBEC STAROVIČKY            | STUPEŇ ÚPD<br>ÚPP   |  |
| ZHOTOVITEL:<br>ING. ARCH. BARBORA JENČKOVÁ | ING. ARCH. BARBORA JENČKOVÁ<br>ARCHITEKTONICKÁ KANCELÁŘ<br>JUGOSLÁVSKÁ 75 A, BRNO<br>TEL./FAX : 546211018 |   |
| OBJEDNATEL<br>OBEC STAROVIČKY              | MĚŘÍTKO<br>1:2000   |   |
|  | DATUM<br>DUBEN 2024   |   |
|  | ČÍSLO VÝKRESU<br>04   |   |