

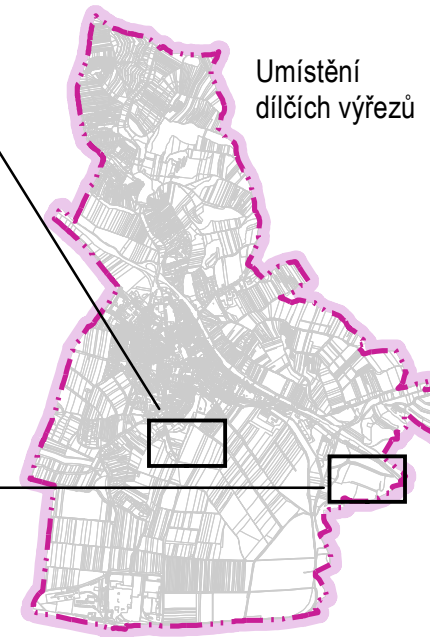




PROVEDENÉ VĚCNÉ ZMĚNY ÚP

 veřejně prospěšné stavby a opatření - rušeno

 hranice řešeného území



ZÁZNAM O ÚČINNOSTI

Název dokumentace
Změna č. 6 Územního plánu Hustopeče

Správní orgán, který poslední změnu vydal:
Zastupitelstvo města Hustopeče

Datum nabytí účinnosti: **2024**

Pořizovatel:
Městský úřad Hustopeče
Oprávněná úřední osoba pořizovatele:
Jméno a příjmení:
Ing. arch. Lydie Filipová
Funkce:
vedoucí Odboru územního plánování

otisk úředního razítka a podpis



Název dokumentace: Změna č. 6 Územního plánu Hustopeče		
Název výkresu: Výkres veřejně prospěšných staveb, opatření a asanací	Měřítko: 1 : 5 000	Datum: 5 / 2024
Část dokumentace: I. Územní plán "Výrok" - věcné změny	Číslo výkresu: B3-b	Číslo paré: