



### LEGENDA VĚCNÝCH ZMĚN ÚP

#### PLOCHY S ROZDÍLNÝM ZPŮSOBEM VYUŽITÍ

stabilizované

**AU**

zemědělské všeobecné

#### ČLENĚNÍ ÚZEMÍ



hranice řešeného území

### PROVEDENÉ VĚCNÉ ZMĚNY ÚP



hranice zastavěného území aktualizace k 31. 12. 2023



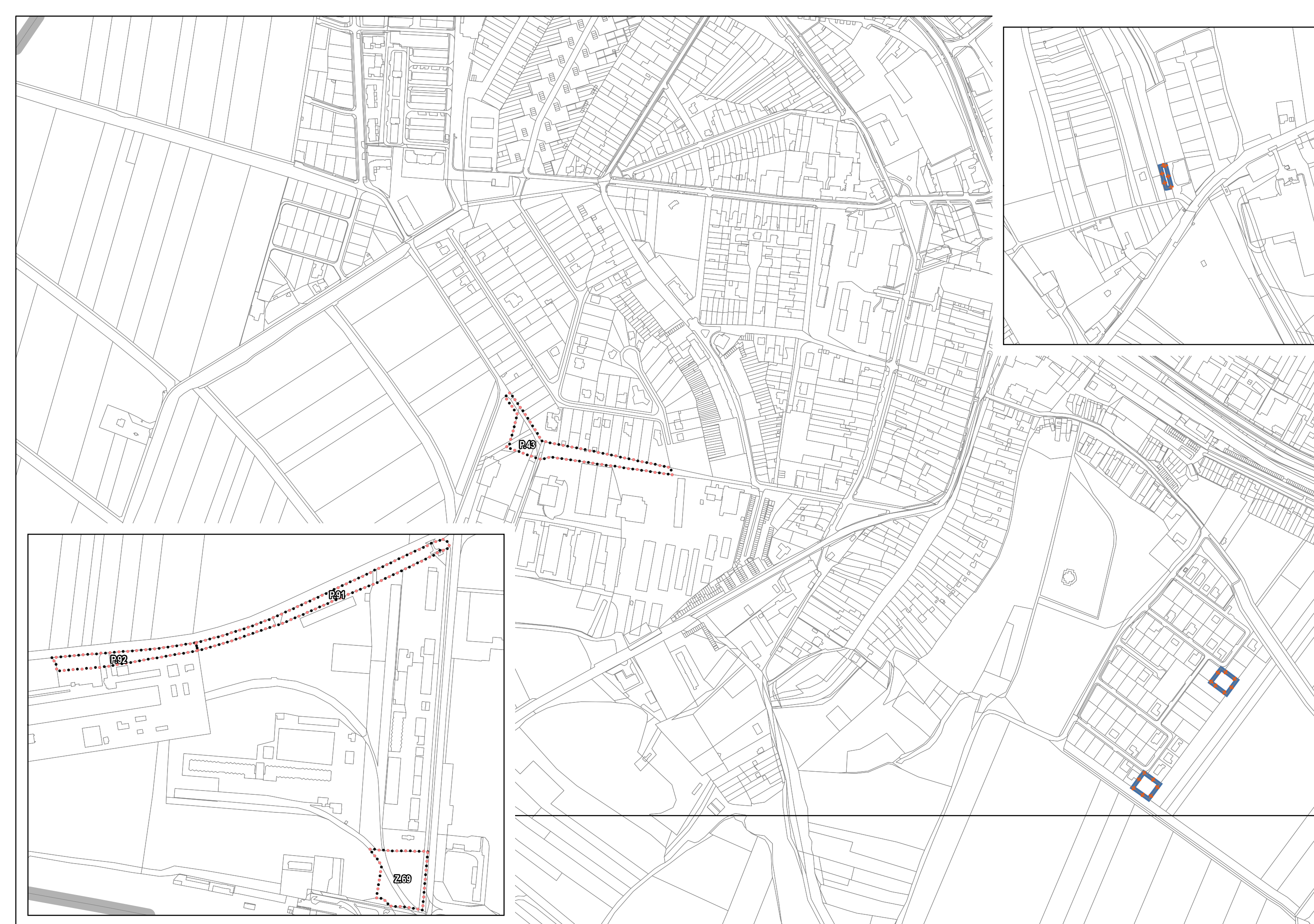
změna na zastavitelnou plochu



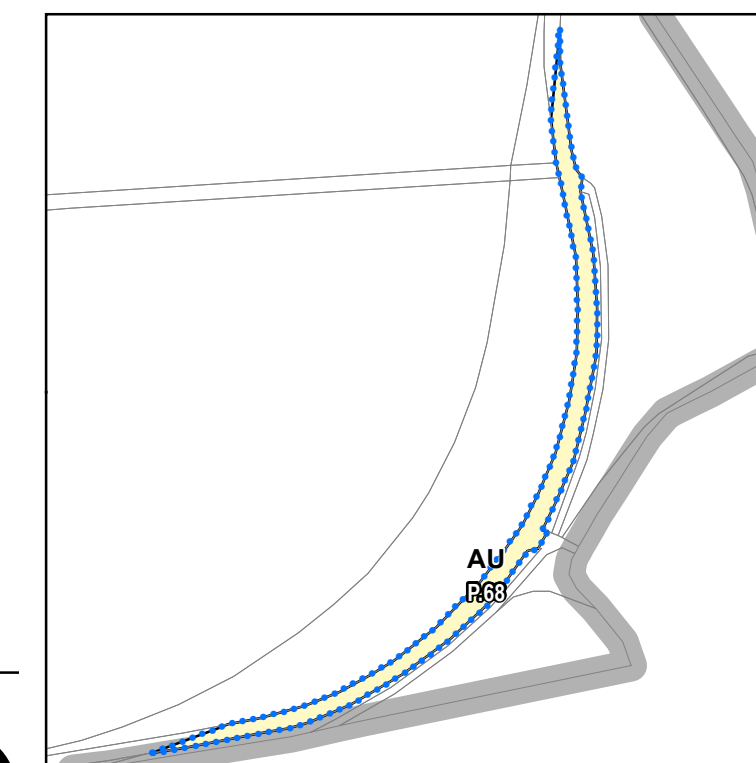
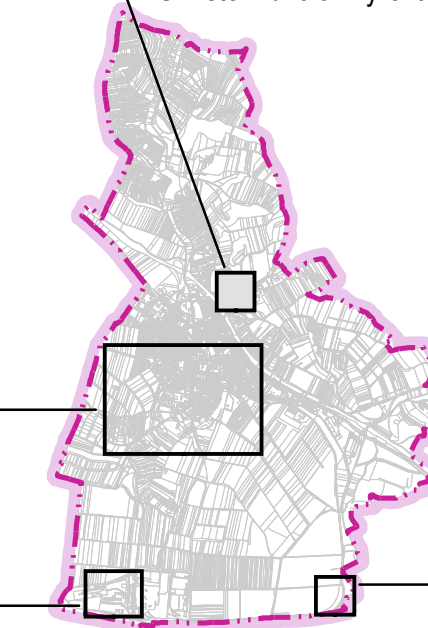
změna na přestavbovou plochu



plochy změn - rušeno



Umístění dílčích výřezů



ZÁZNAM O ÚČINNOSTI	
Název dokumentace:	<b>Změna č. 6 Územního plánu Hustopeče</b>
Správní orgán, který poslední změnu vydal:	<b>Zastupitelstvo města Hustopeče</b>
Datum nabytí účinnosti:	<b>2024</b>
Pořizovatel:	<b>Městský úřad Hustopeče</b>
Oprávněná úřední osoba pořizovatele:	Jméno a příjmení: <b>Ing. arch. Lydie Filipová</b>
Funkce:	<b>vedoucí Odboru územního plánování</b>
otisk úředního razítka a podpis	

Název dokumentace: <b>Změna č. 6 Územního plánu Hustopeče</b>		
Název výkresu: <b>Hlavní výkres</b>	Měřítko: <b>1 : 5 000</b>	Datum: <b>5 / 2024</b>
Číslo výkresu:	Číslo paré:	
Část dokumentace: <b>I. Územní plán "Výrok" - věcné změny</b>	<b>B2-b</b>	