



LEGENDA VĚCNÝCH ZMĚN ÚP

hranice řešeného území

PROVEDENÉ VĚCNÉ ZMĚNY ÚP

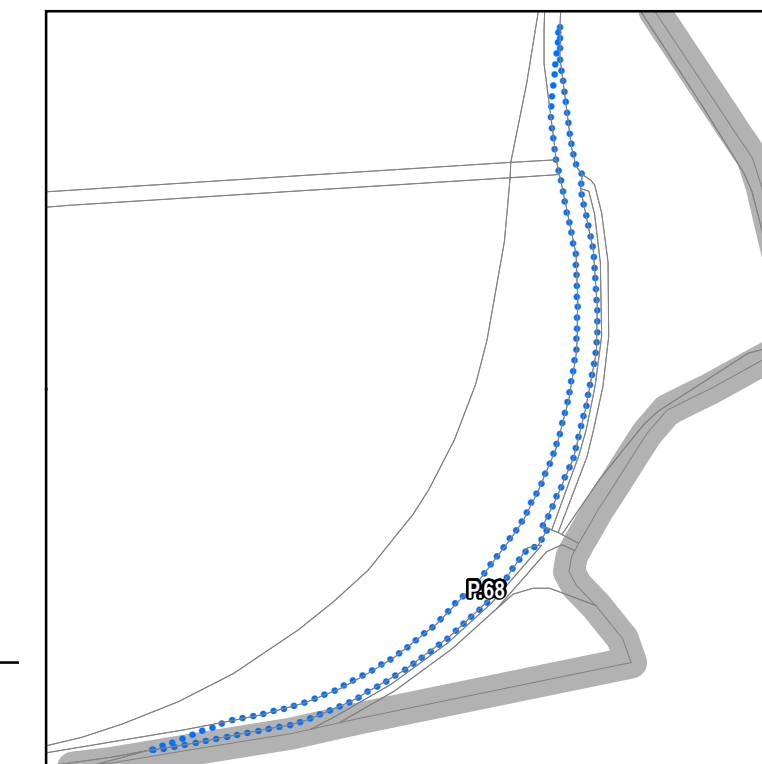
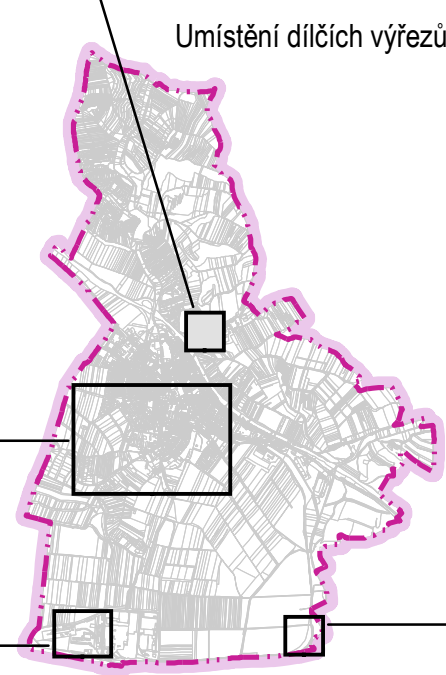
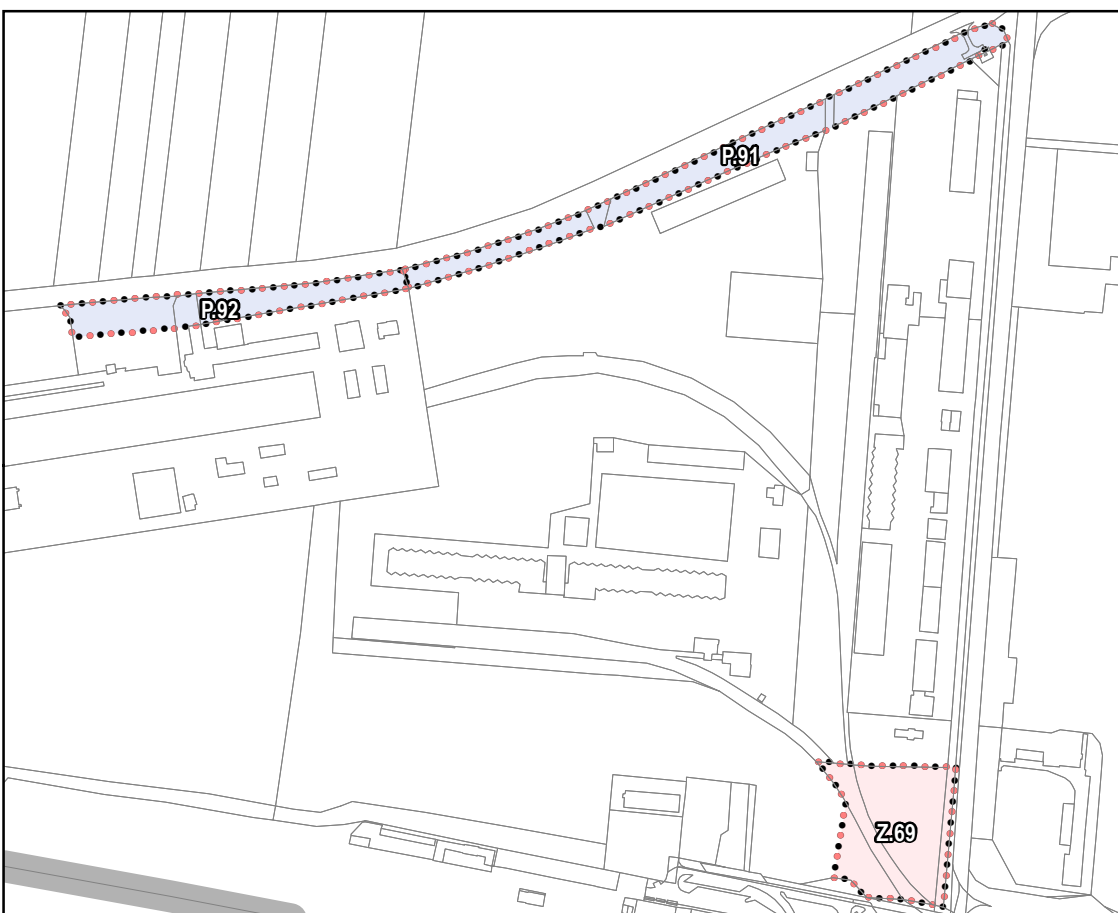
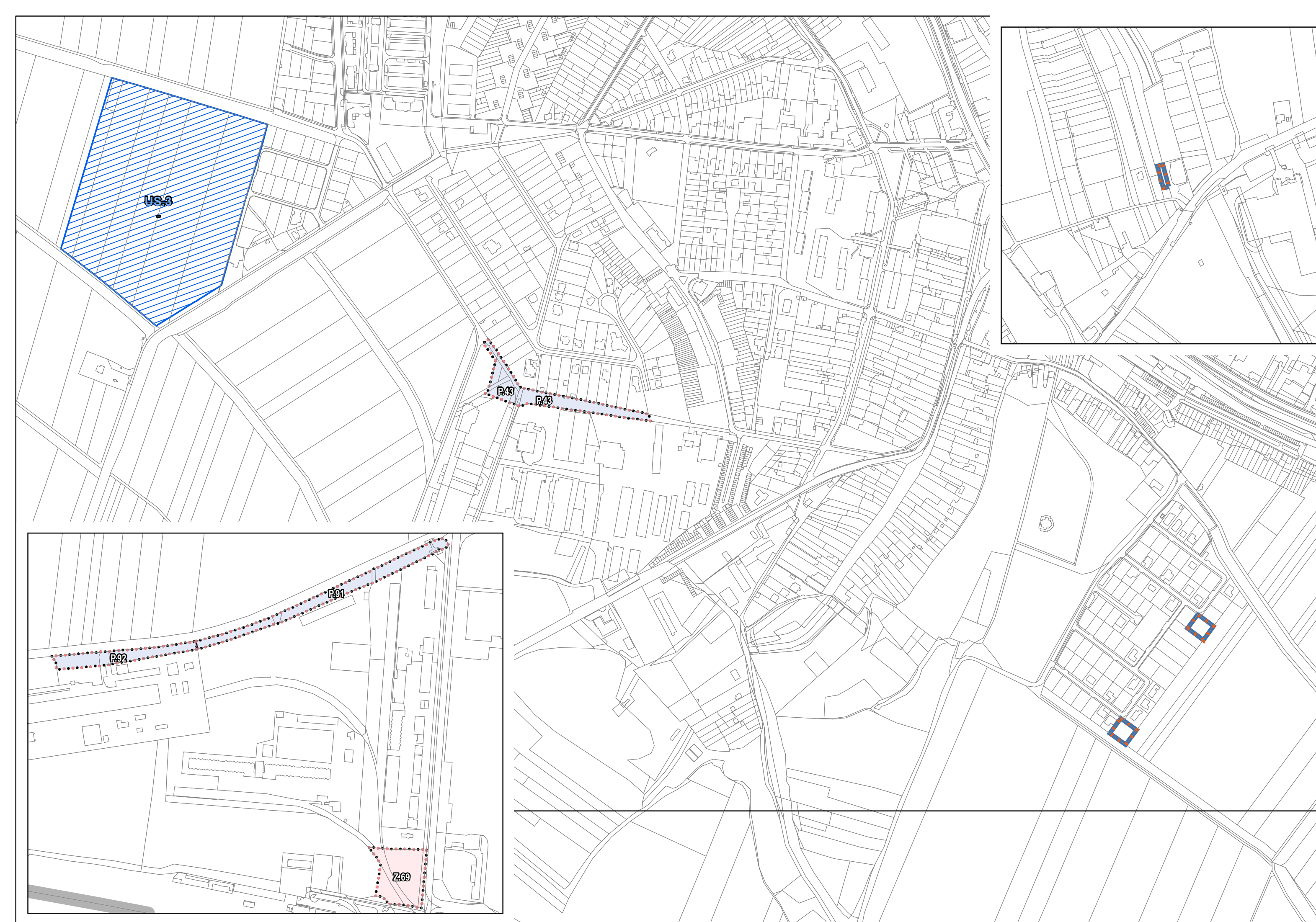
hranice zastavěného území aktualizace k 31. 12. 2023

Z1 změna na zastavitelnou plochu

P1 změna na přestavbovou plochu

plochy změn - rušeno

US.01 plochy pro ověření územní studií - rušeno



ZÁZNAM O ÚČINNOSTI	
Název dokumentace:	Změna č. 6 Územního plánu Hustopeče
Správní orgán, který poslední změnu vydal:	Zastupitelstvo města Hustopeče
Datum nabytí účinnosti:	2024
Pořizovatel:	Městský úřad Hustopeče
Oprávněná úřední osoba pořizovatele:	Jméno a příjmení: Ing. arch. Lydie Filipová
Funkce:	vedoucí Odboru územního plánování
otisk úředního razítka a podpis	

Název dokumentace: Změna č. 6 Územního plánu Hustopeče		
Název výkresu: Základní členění území	Měřítko: 1 : 5 000	Datum: 5 / 2024
Část dokumentace: I. Územní plán "Výrok" - věcné změny	Číslo výkresu: B1-b	Číslo paré: